

NAZEV: REKONSTRUKCE SILNICNI ZELENÉ NA FRYDLANTSKU - KOMUNIKACE C. III/2901

PŘÍLOHA Č. 3.5

PŘEHLED VYJÁDRĚNÍ RELEVANTNÍCH SPRÁVCŮ SÍTÍ - KOMUNIKACE Č. III/2901

Správce	Sítě/přípojky	pozn.
České Radiomunikace, a.s.	NE	
a-net Liberec s.r.o.	NE	
Vodafone Czech Republic a.s.	NE	
T-Mobile Czech Republic a.s.	NE	
Frýdlantská vodárenská společnost, a.s.	NE	
TEPLO Frýdlant, s.r.o.	NE	
GasNet, s.r.o.	ANO	<i>Linie plynovodu křížuje řešenou komunikaci. Návrh výsadby se nachází mimo ochranné pásmo tohoto zařízení.</i>
ČEZ Energo, s.r.o.	NE	
ČEZ Distribuce, a.s.	ANO	<i>Nadzemní vedení se nachází v blízkosti předmětné komunikace (viz zákres ve výkresu příloha 2.5.1), kde jsou ovocné stromy určeny ke kácení a zároveň navržena nová výsadba. Nadzemní síť nebudou dotčeny novou výsadbou. V místě střetu s energetickým zařízením a jeho ochranným pásmem není výsadba navržena.</i>
CETIN - Česká telekomunikační infrastruktura	ANO	<i>V místě návrhu nové výsadby se nachází síť elektronických komunikací. Ochranné pásmo těchto sítí je 1,5 m. Nová výsadba je navržena mimo ochranné pásmo těchto sítí a to min. 4 m a více od vedení podzemních sítí, které se nacházejí cca 9 m od zpevněné hrany komunikace.</i>
FDLnet.CZ	NE	

ARR - Agentura regionálního rozvoje,
spol.s.r.o.

U Jezu 525 /4

46001 Liberec IV

Váš dopis značky / ze dne	Naše značka	Vyřizuje	Místo odeslání / dne
0000048980 / 23.04.2018	UPTS/OS/192990/2018	Simona Hulíková	Praha / 26.04.2018

Věc: Vyjádření k existenci podzemních sítí spol. České Radiokomunikace, a.s.


Účel: Existence sítí

Akce: Rekonstrukce zeleně_2901 Větrov

K Vaší žádosti o vyjádření k existenci sítí Vám sdělujeme, že ve Vámi vyznačeném/řešeném území nedojde ke styku s žádným podzemním vedením/zařízením v naší správě.

S pozdravem

Za správnost:


České Radiokomunikace a.s.
Skokanská 2117/1
169 00 Praha 6
(53)

Simona Hulíková
Specialista ochrany sítě

Příloha: Daňový doklad

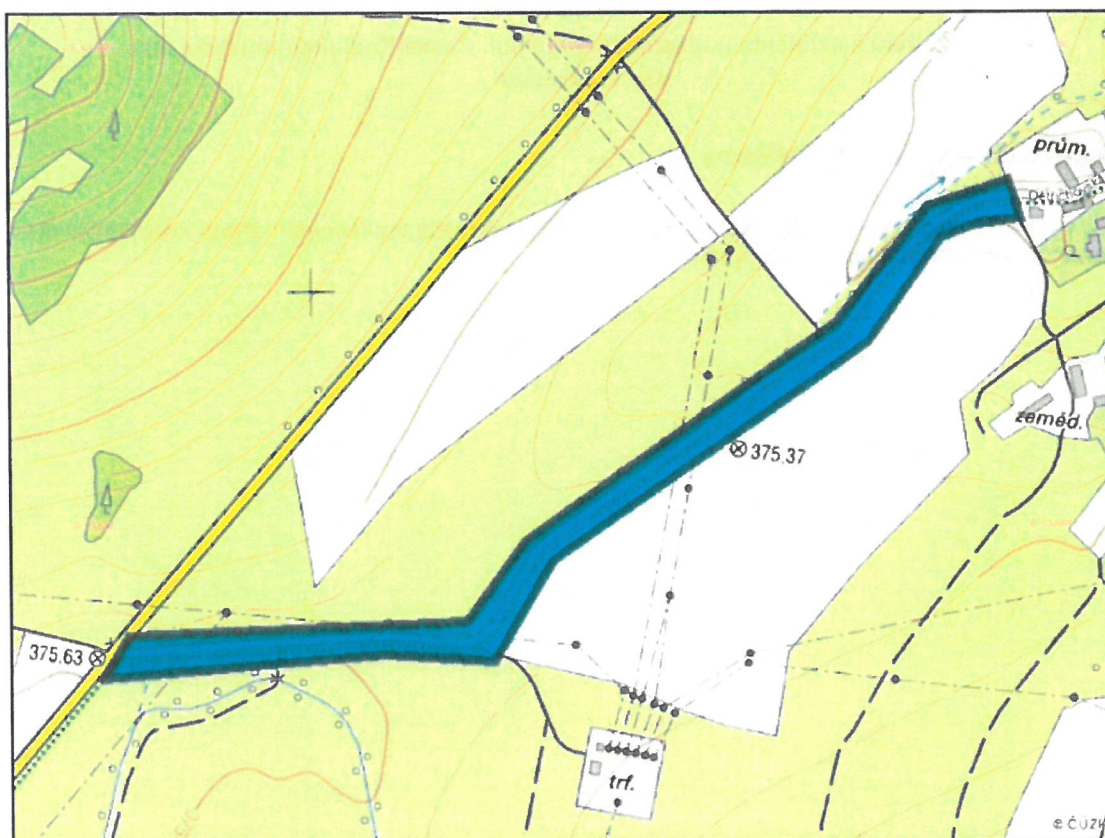
Platnost tohoto vyjádření je jeden rok od data vystavení, tj. do 26.04.2019

PIN: 2701

Úhradu částky za vyjádření provedte na účet Českých Radiokomunikací, a.s. Číslo účtu Českých Radiokomunikací, a.s. vč. variabilního symbolu naleznete na přiloženém Zjednodušeném daňovém dokladu.

Žádost č. j. UPTS/OS/192990/2018

Zájmové území



Poznámka: Upozorňujeme Vás, že toto stanovisko **NELZE** uplatnit pro umístění a provoz větrných elektráren.

ARR - Agentura regionálního rozvoje,
spol.s.r.o.

U Jezu 525 /4

46001 Liberec IV

Váš dopis značky / ze dne	Naše značka	Vyřizuje	Místo odeslání / dne
0000048986 / 24.04.2018	UPTS/OS/193014/2018	Simona Hulíková	Praha / 27.04.2018

Věc: Vyjádření k existenci podzemních sítí spol. České Radiokomunikace, a.s.

Účel: Existence sítí

Akce: Rekonstrukce zeleně_2901 Frýdlant

K Vaší žádosti o vyjádření k existenci sítí Vám sdělujeme, že ve Vámi vyznačeném/řešeném území nedojde ke styku s žádným podzemním vedením/zařízením v naší správě.

S pozdravem

Za správnost:


České Radiokomunikace a.s.
Skokanská 2117/1
169 00 Praha 6
(53)

Simona Hulíková
Specialista ochrany sítě

Příloha: Daňový doklad

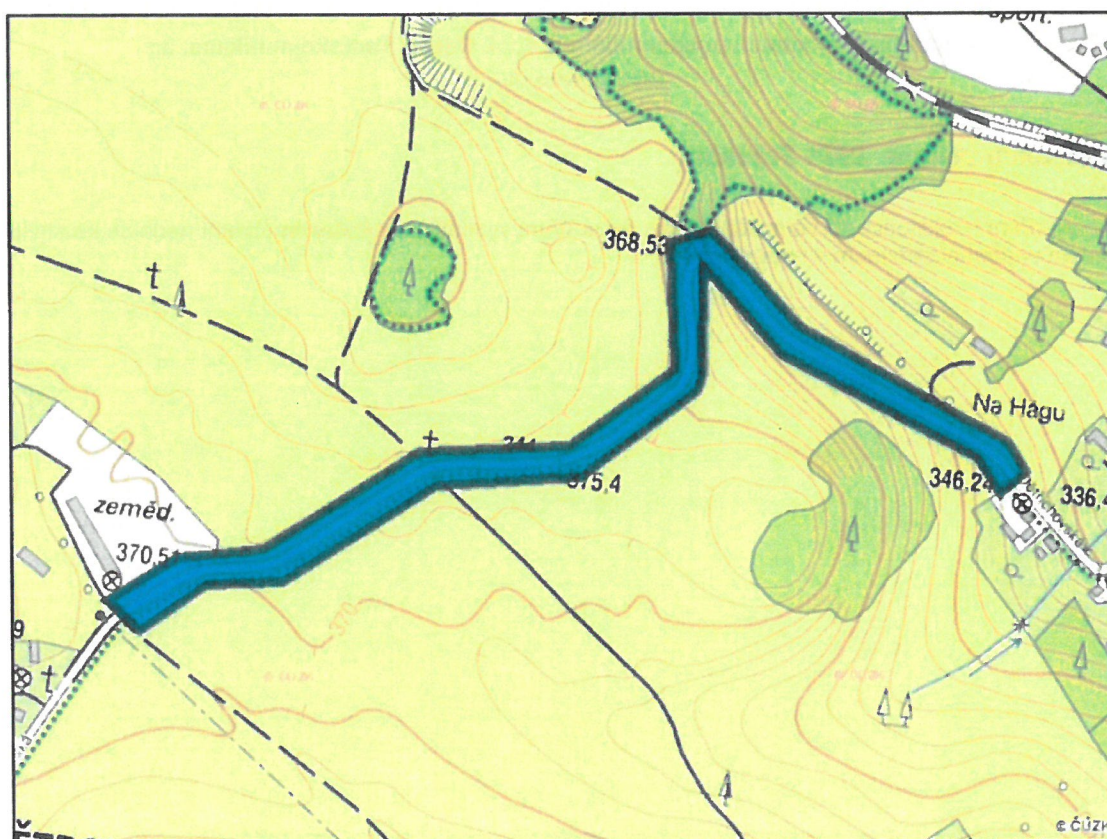
Platnost tohoto vyjádření je jeden rok od data vystavení, tj. do 27.04.2019

PIN: 6654

Úhradu částky za vyjádření proveďte na účet Českých Radiokomunikací, a.s. Číslo účtu Českých Radiokomunikací, a.s. vč. variabilního symbolu naleznete na přiloženém Zjednodušeném daňovém dokladu.

Žádost č. j. UPTS/OS/193014/2018

Zájmové území



Poznámka: Upozorňujeme Vás, že toto stanovisko **NELZE** uplatnit pro umístění a provoz větrných elektráren.

Vyjádření o existenci sítě elektronických komunikací a podmínky ochrany sítě společnosti a-net Liberec s.r.o.

Číslo jednací: 2018/198/St

Žadatel:

**ARR-Agentura regionálního rozvoje s.r.o.
Miluše Portlová
U Jezu 525/4
460 01 Liberec
IČ: 48267210**

Žadatel shora označenou žádostí vymezil zájmové území včetně důvodu pro vydání tohoto vyjádření o existenci sítě elektronických komunikací a všeobecných podmínek ochrany sítě společnosti a-net Liberec s.r.o. Na základě určení a vyznačení zájmového území včetně uvedení dotčených pozemkových parcel v k.ú.: Frýdlant na akci:

„Rekonstrukce zeleně_2901 Frýdlant, Větrov“

dle mapových podkladů vydává společnost **a-net Liberec s.r.o.** následující vyjádření:

nedojde ke střetu

se sítě elektronických komunikací společnosti a-net Liberec s.r.o. Toto vyjádření je platné pouze v rozsahu zájmového území vyznačeného žadatelem. V případě, že dojde ke střetu sítě bude stavebník postupovat viz. podmínky níže uvedené. Společnost a-net Liberec s.r.o. **souhlasí** s umístěním stavby, v předmětném území za předpokladu souhlasného územního souhlasu nebo stavebního povolení k záměru stavebníka.

Všeobecné podmínky ochrany sítě


Stavebník před zahájením prací vyzve společnost a-net Liberec s.r.o. k vytyčení jeho sítě. Vytyčení sítě se řídí platným ceníkem, který je nedílnou součástí všeobecných podmínek společnosti a-net Liberec s.r.o.

Při jakékoliv činnosti v blízkosti vedení elektronických komunikací je stavebník, nebo jím pověřená osoba povinen respektovat ochranné pásmo vedení tak, aby nedošlo k poškození nebo zamezení k přístupu k tomuto vedení. Při křížení nebo souběhu s vedením je stavebník povinen řídit se platnými právními předpisy, technickými a odbornými normami, správnou praxí v oboru stavebnictví a technologickými postupy. Při jakékoliv činnosti ve vzdálenosti menší než 1,5 m od krajního vedení vyznačené trasy podzemního vedení se nesmí používat mechanizačních prostředků a nevhodného nářadí.

Při odkrytí vedení dojde k jeho zabezpečení proti prověšení. Před záhozem bude informovat pověřenou osobu a-net Liberec s.r.o. o této činnosti a zároveň vyhotoví fotodokumentaci způsobu zakrytí a ochrany v místech souběhu a křížení. Po dokončení prací dojde ke zpětnému předání vedení společnosti a-net Liberec s.r.o. a to s předmětnou dokumentací. Vlastník sítě vystaví stavebníkovi protokol o bezchybném předání dotčené části sítě.

Vyjádření je platné 12 měsíců ode dne jeho vydání.

Středisko výstavby sítí

 a-net Liberec s.r.o.
tel.: 484 800 300
www.anetliberec.cz info@anetliberec.cz
Hradební 654/32 Liberec VI - Rochlice
IČ: 28687965 5 DIČ: CZ28687965

27.4.2018

Vyřizuje: Ing. Petr Štěpančíč

+ 420 608 533 005

stepancic@anetliberec.cz



ARR - Agentura regionálního rozvoje, spol.s.r.o.
Miluše Portlová
U Jezu 525/4
460 01 Liberec IV

V Praze, 23.4.2018

Naše zn.: **MW000008231878219**

Věc: vyjádření k žádosti k akci **"Rekonstrukce zeleně_2901 Větrov"**

Sdělujeme Vám, že společnost Vodafone Czech Republic a.s., se sídlem Praha 5, náměstí Junkových 2, IČ: 25788001, zapsaná dne 13.8. 1999 v obchodním rejstříku vedeném Městským soudem v Praze pod spisovou značkou B.6064 na základě předložené dokumentace ze dne **23.4.2018**


souhlasí s realizací projektu.

Ve vámi zadaném zájmovém území a v uvedené výšce (výška stavby: 0 m, výška jeřábu: 0 m) se nenachází žádné podzemní ani nadzemní vedení naší společnosti.

Platnost vyjádření je **1 rok** od data vydání.

S pozdravem

v.z. Kateřina Rendeková
Vodafone Czech Republic a.s.
Náměstí Junkových 2
155 00 Praha 5


Vodafone Czech Republic a.s.
Náměstí Junkových 2, 155 00 Praha 5
IČO: 25788001 DIČ: CZ25788001
tel: 776 441 111 fax: 776 971 19

Tel.: 607 105 305
E-mail: west@vodafone.cz

Seznam příloh/přiložených souborů:

Zadost_MW000008231878219.pdf





ARR - Agentura regionálního rozvoje, spol.s.r.o.
Miluše Portlová
U Jezu 525/4
460 01 Liberec IV

V Praze, 23.4.2018

Naše zn.: **MW000008232478227**

Věc: vyjádření k žádosti k akci **"Rekonstrukce zeleně_2901 Frýdlant"**

Sdělujeme Vám, že společnost Vodafone Czech Republic a.s., se sídlem Praha 5, náměstí Junkových 2, IČ: 25788001, zapsaná dne 13.8. 1999 v obchodním rejstříku vedeném Městským soudem v Praze pod spisovou značkou B.6064 na základě předložené dokumentace ze dne **23.4.2018**


souhlasí s realizací projektu.

Ve vámi zadaném zájmovém území a v uvedené výšce (výška stavby: 0 m, výška jeřábu: 0 m) se nenachází žádné podzemní ani nadzemní vedení naší společnosti.

Platnost vyjádření je **1 rok** od data vydání.

S pozdravem

v.z. Kateřina Rendeková
Vodafone Czech Republic a.s.
Náměstí Junkových 2
155 00 Praha 5



Tel.: 607 105 305
E-mail: west@vodafone.cz

Seznam příloh/přiložených souborů:

Zadost_MW000008232478227.pdf





PRO SPOLEČNÉ ZÁJITKY

Vyřizuje: Dundáček Petr
E-mail: petr.dundacek@t-mobile.cz

ARR - Agentura regionálního
rozvoje, spol.s.r.o.
Miluše Portlová
U Jezu 525/4
46001 Liberec IV

Naše značka: E15614/18

V Praze dne: 23.4.2018

**Vyjádření a stanovení podmínek pro udělení souhlasu s umístěním stavby v ochranném pásmu
sítě technické infrastruktury (TI) společnosti T-Mobile Czech Republic a.s.**

Vydané podle § 101 ZÁKONA Č. 127/2005 Sb., o elektronických komunikacích a o změně některých souvisejících zákonů (zákon o elektronických komunikacích – dále jen ZEK), ve znění pozdějších předpisů a §161 zákona č. 183/2006 Sb., o územním plánování a stavebním řádu (stavební zákon) či dle dalších příslušných právních předpisů

Věc: Rekonstrukce zeleně 2901 Větrov

Stupeň: Jiný důvod

Na základě předložených projektových podkladů dáváme **souhlasné stanovisko k vydání Územního souhlasu / rozhodnutí (Stavebního povolení) a následně souhlas s realizací stavby.**

Dle předložených dokladů nedojde ke kolizi s technickou infrastrukturou společnosti **T-Mobile Czech Republic a.s.**

Toto stanovisko má platnost 1 rok.

Vydané stanovisko nelze prodloužit. Po uplynutí platnosti zadejte žádost o nové stanovisko.

T-Mobile
T-Mobile Czech Republic a.s.
Tomáškova 2144/1
148 00 Praha 4
IČ 649 69 681, DIČ CZ64949681

Ochrana sítí
Technologický úsek

V případě doplňujících dotazů vždy uvádějte v „Předmětu“ e-mailu číslo jednací.



PRO SPOLEČNÉ ZÁJITKY

Příloha č. 1

Rekapitulace žádosti o vyjádření k existenci sítě elektronických komunikací

Číslo žádosti: **E15614/18**
Název stavby /akce: **Rekonstrukce zeleně_2901 Větrov**
Datum podání žádosti: **23.4.2018**
Důvod žádosti: **Jiný důvod**
Popis jiného důvodu žádosti: **Zpracování projektu / předprojektová příprava**
Poznámka:

Žadatel

Firma / organizace: **ARR - Agentura regionálního rozvoje, spol.s.r.o.**
IČ: **48267210**
DIČ:
Kontaktní osoba: **Milúše Portlová**
Adresa: **U Jezu 525/4**
Město / obec: **Liberec IV**
PSČ: **46001**
Stát:
E-mail: **m.portlova@arr-nisa.cz**
Telefonní číslo: **+420607115120**

Stavebník

Firma / organizace:
Kontaktní osoba:
Adresa:
Město / obec:
PSČ:
Stát:
E-mail:
Telefonní číslo:

Stavba

Výška nad terénem (metry): **0 m**
Projektant:
Druh stavby: **Ostatní**
Hodnota projektu:
Měsíc zahájení stavby:
Měsíc ukončení stavby:

Odeslání stanoviska

E-mail: **m.portlova@arr-nisa.cz**



PRO SPOLEČNÉ ZÁJITKY

Příloha č. 2

Situační plánek

Zájmová oblast (zájmové oblasti) zadaná žadatelem



Geometrie zájmové oblasti (zájmových oblastí) žádosti ve formátu WKT a souřadnicovém systému S-JTSK. Zkopírováním textu lze geometrii zobrazit v jakémkoli softwaru podporujícím formát WKT.

POLYGON((-686192.2135 -959358.8151,-685840.3177 -959344.263,-685778.1406 -959259.5963,-685454.026 -959032.0546,-685356.1302 -958910.3463,-685268.8177 -958882.5651,-685255.5885 -958923.5755,-685301.8906 -958928.8671,-685341.5781 -958943.4192,-685419.6302 -959051.8984,-685749.0364 -959280.763,-685811.2135 -959386.5963,-685926.3072 -959378.6588,-686218.6718 -959403.7942,-686218.6718 -959401.1484,-686192.2135 -959358.8151))



PRO SPOLEČNÉ ZÁJITKY

Vyřizuje: Dundáček Petr

E-mail: petr.dundacek@t-mobile.cz

ARR - Agentura regionálního
rozvoje, spol.s.r.o.
Miluše Portlová
U Jezu 525/4
46001 Liberec IV

Naše značka: E15631/18

V Praze dne: 23.4.2018

**Vyjádření a stanovení podmínek pro udělení souhlasu s umístěním stavby v ochranném pásmu
sítě technické infrastruktury (TI) společnosti T-Mobile Czech Republic a.s.**

Vydané podle § 101 ZÁKONA Č. 127/2005 Sb., o elektronických komunikacích a o změně některých souvisejících zákonů (zákon o elektronických komunikacích – dále jen ZEK), ve znění pozdějších předpisů a §161 zákona č. 183/2006 Sb., o územním plánování a stavebním řádu (stavební zákon) či dle dalších příslušných právních předpisů

Věc: Rekonstrukce zeleně 2901 Frýdlant

Stupeň: Jiný důvod

Na základě předložených projektových podkladů dáváme **souhlasné stanovisko k vydání Územního souhlasu / rozhodnutí (Stavebního povolení) a následně souhlas s realizací stavby.**

Dle předložených dokladů nedojde ke kolizi s technickou infrastrukturou společnosti **T-Mobile Czech Republic a.s.**

Toto stanovisko má platnost 1 rok.

Vydané stanovisko nelze prodloužit. Po uplynutí platnosti zadejte žádost o nové stanovisko.

T-Mobile
T-Mobile Czech Republic a.s.
Tomáškova 2144/1
140 00 Praha 4
IČ 649 49 681, DIČ CZ64949681

Ochrana sítí
Technologický úsek

V případě doplňujících dotazů vždy uvádějte v „Předmětu“ e-mailu číslo jednací.



Příloha č. 1

Rekapitulace žádosti o vyjádření k existenci sítě elektronických komunikací

Číslo žádosti: **E15631/18**
Název stavby / akce: **Rekonstrukce zeleně_2901 Frýdlant**
Datum podání žádosti: **23.4.2018**
Důvod žádosti: **Jiný důvod**
Popis jiného důvodu žádosti: **Zpracování projektu / předprojektová příprava**
Poznámka: **Jedná se o přípravu PD na rekonstrukci silniční zeleně (ošetření, kácení, výsadby).**

Žadatel

Firma / organizace: **ARR - Agentura regionálního rozvoje, spol.s.r.o.**
IČ: **48267210**
DIČ:
Kontaktní osoba: **Miluše Portlová**
Adresa: **U Jezu 525/4**
Město / obec: **Liberec IV**
PSČ: **46001**
Stát:
E-mail: **m.portlova@arr-nisa.cz**
Telefonní číslo: **+420607115120**

Stavebník

Firma / organizace: **ARR - Agentura regionálního rozvoje, spol.s.r.o.**
Kontaktní osoba: **Miluše Portlová**
Adresa: **U Jezu 525/4**
Město / obec: **Liberec IV**
PSČ: **46001**
Stát:
E-mail: **m.portlova@arr-nisa.cz**
Telefonní číslo: **+420607115120**

Stavba

Výška nad terénem (metry): **0 m**
Projektant:
Druh stavby: **Ostatní**
Hodnota projektu:
Měsíc zahájení stavby:
Měsíc ukončení stavby:

Odeslání stanoviska

E-mail: **m.portlova@arr-nisa.cz**

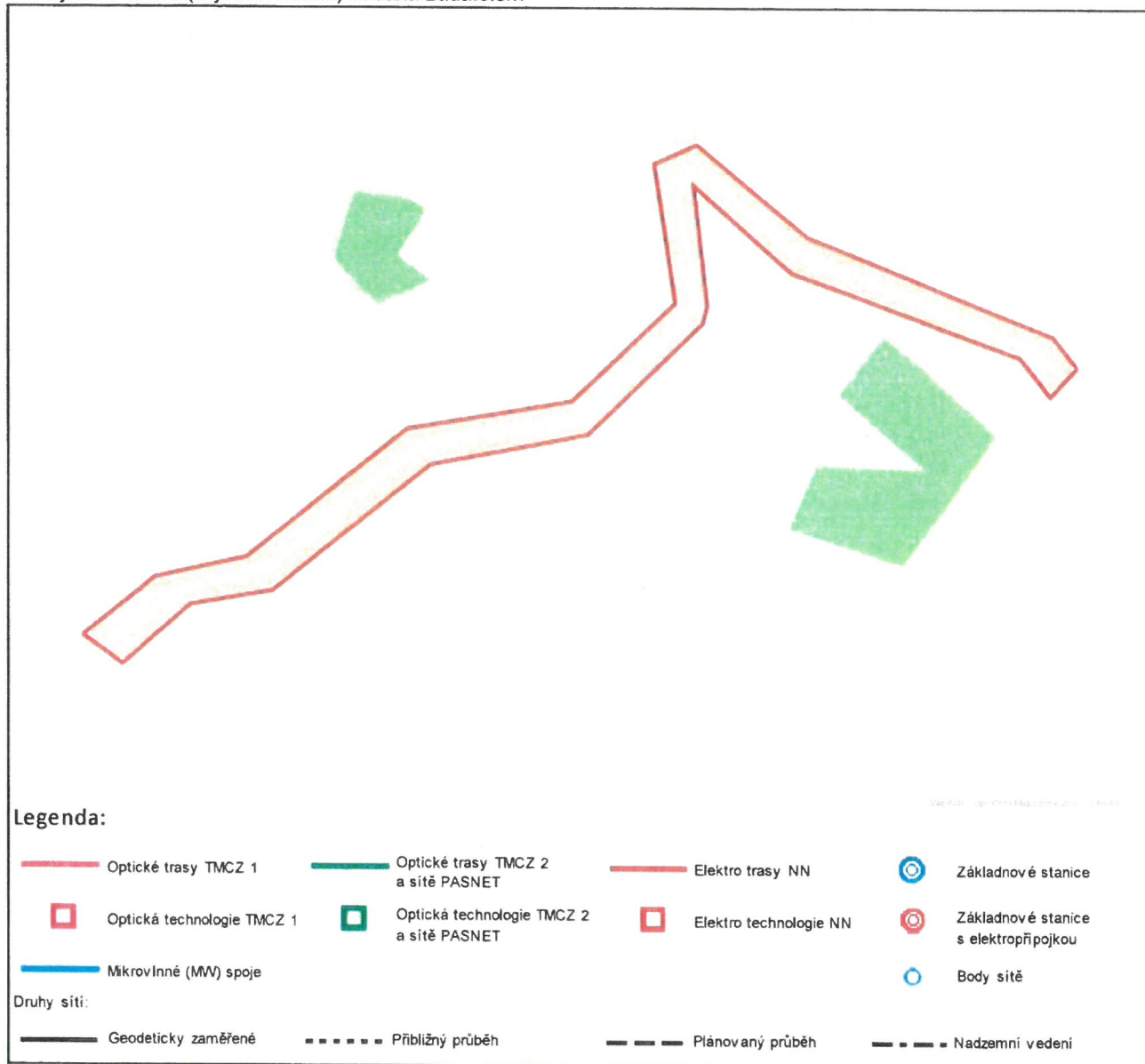


PRO SPOLEČNÉ ZÁŽITKY

Příloha č. 2

Situační plánek

Zájmová oblast (zájmové oblasti) zadaná žadatelem



Geometrie zájmové oblasti (zájmových oblastí) žádosti ve formátu WKT a souřadnicovém systému S-JTSK. Zkopírováním textu lze geometrii zobrazit v jakémkoli softwaru podporujícím formát WKT.

```
POLYGON((-684885.4704 -958675.9019,-684823.2934 -958637.5373,-684749.21 -958630.9227,-684610.3038 -958546.256,-684479.335 -958540.9644,-684388.0538 -958474.8185,-684390.6996 -958363.6935,-684354.9809 -958353.1102,-684278.2517 -958436.4539,-684094.3663 -958538.3185,-684078.4913 -958564.7769,-684102.3038 -958584.6206,-684122.1475 -958551.5477,-684294.1267 -958462.9123,-684361.5954 -958384.8602,-684362.9184 -958480.1102,-684368.21 -958493.3394,-684470.0746 -958568.7456,-684595.7517 -958576.6831,-684732.0121 -958660.0269,-684798.1579 -958662.6727,-684857.6892 -958702.3602,-684885.4704 -958675.9019))
```


ARR – Agentura regionálního rozvoje
spol. s r.o.
Portlová Miluše
U Jezu 525/4
460 01 Liberec IV

Vše žádost ze dne	naše značka	vyřizuje	Frýdlant
25. dubna 2018	FVS/703/2018/Ba	Stanislav Baláž	23. května 2018

Věc: **Rekonstrukce zeleně_2901 Větrov**

Žadatel vyznačil zájmové území a stanovil důvod pro vydání vyjádření k existenci vodohospodářských zařízení, ve správě společnosti Frýdlantská vodárenská společnost, a.s. (dále jen „FVS“).

Na základě určení a vyznačení zájmového území žadatelem a na základě stanovení důvodu pro vydání vyjádření, vydává společnost FVS, následující vyjádření:

V zájmovém území nedojde ke střetu s vodohospodářskými zařízeními ve správě FVS. Na žadatelem určeném a vyznačeném zájmovém území se nevyskytuje vodohospodářské zařízení ve správě FVS, a.s.

S výše uvedenou stavbou FVS souhlasí bez připomínek

S dotazy k vyjádření se lze obrátit na naši společnost prostřednictvím e-mailu dokumentace@fvs.cz nebo na těchto telefonních číslech 482 312 122 nebo 723 172 561. Vždy je nutno uvést datum a značku našeho vyjádření.


Vyjádření pozbývá platnosti uplynutím doby platnosti v tomto vyjádření uvedené, změnou rozsahu zájmového území i změnou důvodu vydání vyjádření uvedeného v žádosti.

Toto vyjádření platí dva roky od data vydání.

Stanislav Baláž, DiS.
dokumentace sítě



Frýdlantská vodárenská
společnost, a.s.
Zahradní 768, 464 01 Frýdlant
IČ: 254 96 565
DIČ: CZ25496565
482 312 122, fax 482 312 368



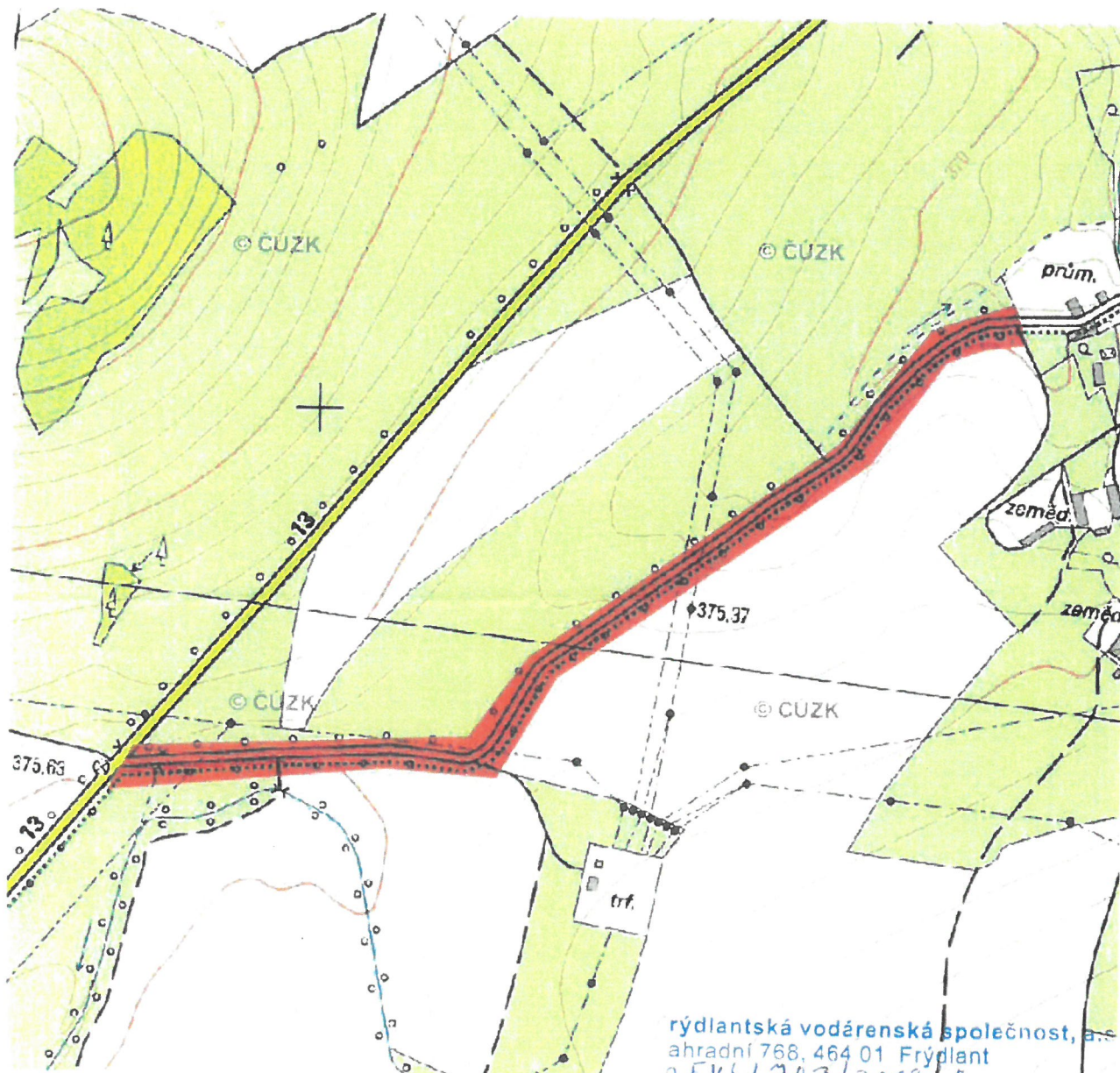
Zákres zájmového území

Dotčená k.ú.:

KÚ: Frýdlant (635090)

Dotčené pozemky:

pozemek p.č. 3457, k.ú. Frýdlant



Frýdlantská vodárenská společnost, a.s.
Zahradní 768, 464 01 Frýdlant
IČ: 25496565, DIČ: CZ25496565
zakresleném staveništi je - není
podzemní zařízení v majetku nebo správě
naší organizace. Platnost vyjádření: 2 roky

Datum: 23.5.2018 Razítko, podpis:



Frýdlantská vodárenská společnost, a.s.

Zahradní 768, 464 01 Frýdlant
IČ: 25496565, DIČ: CZ25496565
tel.: 482 312 122
www.fvs.cz, fvs@fvs.cz

Tato žádost byla vygenerována službou e-UtilityReport, kterou provozuje HRDLIČKA s.r.o.
Více informací o službě naleznete na <http://www.mawis.eu>. V případě dotazu či zájmu o příjem žádosti elektronickou cestou,
kontaktujte zákaznické centrum: tel.: +420 251 618 458, e-mail: info@mawis.eu

ARR – Agentura regionálního rozvoje
spol. s r.o.
Portlová Miluše
U Jezu 525/4
460 01 Liberec IV

Vše žádost ze dne	naše značka	vyřizuje	Frýdlant
25. dubna 2018	FVS/704/2018/Ba	Stanislav Baláž	23. května 2018

Věc: **Rekonstrukce zeleně_2901 Frýdlant**

Žadatel vyznačil zájmové území a stanovil důvod pro vydání vyjádření k existenci vodohospodářských zařízení, ve správě společnosti Frýdlantská vodárenská společnost, a.s. (dále jen „FVS“).

Na základě určení a vyznačení zájmového území žadatelem a na základě stanovení důvodu pro vydání vyjádření, vydává společnost FVS, následující vyjádření:

V zájmovém území nedojde ke střetu s vodohospodářskými zařízeními ve správě FVS. Na žadatelem určeném a vyznačeném zájmovém území se nevyskytuje vodohospodářské zařízení ve správě FVS, a.s.

S výše uvedenou stavbou FVS souhlasí bez připomínek

S dotazy k vyjádření se lze obrátit na naši společnost prostřednictvím e-mailu dokumentace@fvs.cz nebo na těchto telefonních číslech 482 312 122 nebo 723 172 561. Vždy je nutno uvést datum a značku našeho vyjádření.

Vyjádření pozbývá platnosti uplynutím doby platnosti v tomto vyjádření uvedené, změnou rozsahu zájmového území i změnou důvodu vydání vyjádření uvedeného v žádosti.

Toto vyjádření platí dva roky od data vydání.

Stanislav Baláž, DiS.
dokumentace sítě



Frýdlantská vodárenská
společnost, a.s.
Zahradní 768, 464 01 Frýdlant
IČ: 254 96 565
DIČ: CZ25496565
482 312 122, fax: 482 312 368



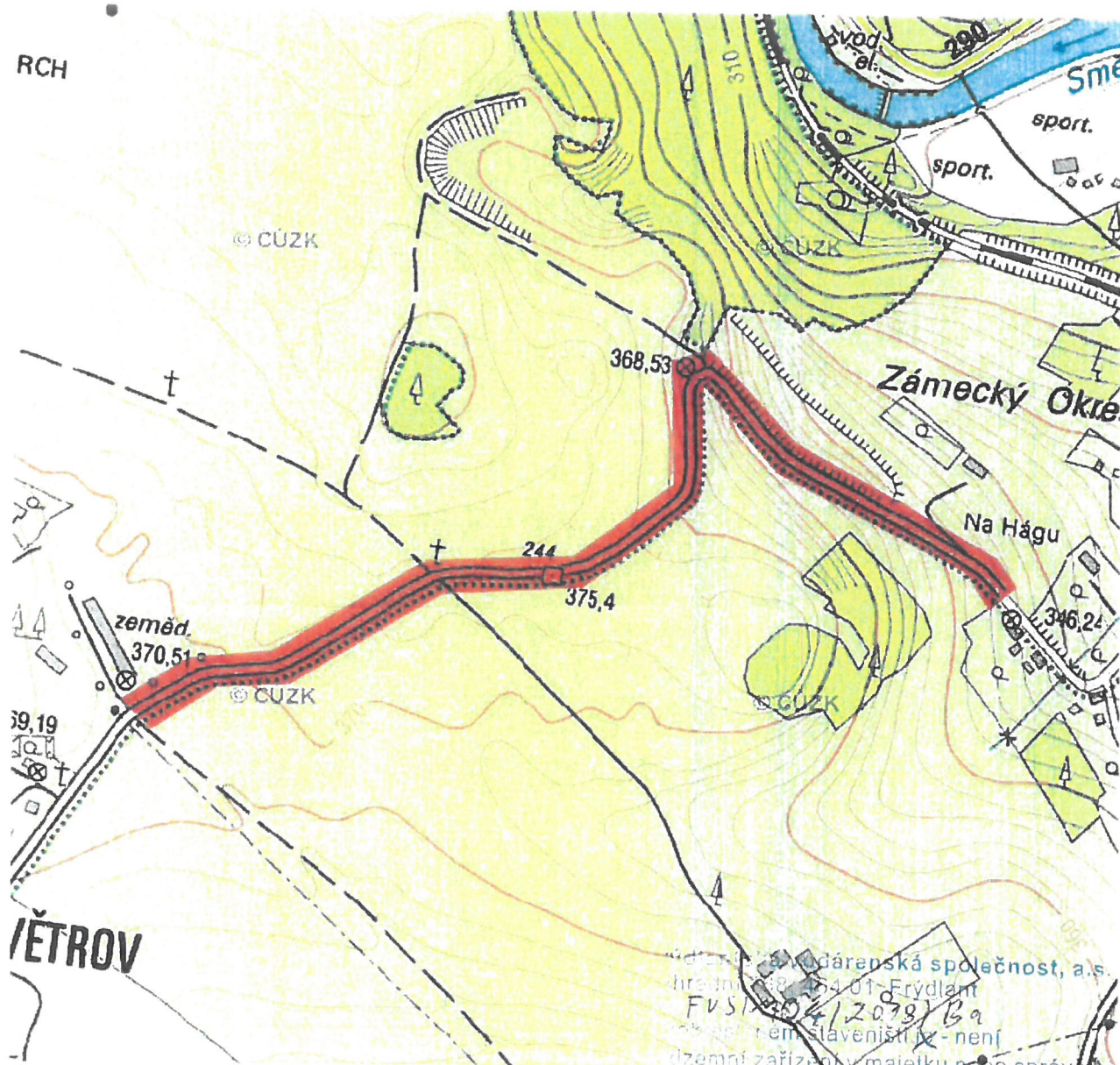
Zákres zájmového území

Dotčená k.ú.:

KÚ: Frýdlant (635090)

Dotčené pozemky:

Pozemek p.č. 3457, k.ú. Frýdlant



Frýdlantská vodárenská společnost, a.s.
Základní údaje: 635 01 Frýdlant
FVS/635 01/2018/B9
pro účely nemovitostí je - není
zemní zařízení, majetku nebo správy
tato organizace. Platnost vyjádření: 2 roky

Datum 23.5.2018 Razítko, podpis:

Ravín



Frýdlantská vodárenská společnost, a.s.

Záhradní 768, 464 01 Frýdlant
IČ: 25496565, DIČ: CZ25496565
tel.: 482 312 122

www.fvs.cz, fvs@fvs.cz

Tato žádost byla vygenerována službou e-UtilityReport, kterou provozuje HRDLIČKA spol. s r. o.

Více informací o službě naleznete na <http://www.mawis.eu>. V případě dotazu či zájmu o příjem žádosti elektronickou cestou,

kontaktujte zákaznické centrum: tel.: +420 251 618 458, e-mail: info@mawis.eu

TEPLO Frýdlant s.r.o.
Fügnerova 1405, 464 01 Frýdlant

**ARR - Agentura regionálního rozvoje,
spol.s.r.o.
Portlová Miluše
U Jezu 525/4
46001 Liberec IV**

Věc: Rekonstrukce zeleně_2901 Větrov
Evid. číslo žádosti: 0000243128
Evid. číslo správce: 0000133657

V uvedené lokalitě TEPLO Frýdlant s.r.o., nemá síť.

**Vančura Jaroslav
jednatel
TEPLO Frýdlant s.r.o.**



24. dubna 2018

TEPLO Frýdlant s.r.o.
Fügnerova 1405, 464 01 Frýdlant

**ARR - Agentura regionálního rozvoje,
spol.s.r.o.
Portlová Miluše
U Jezu 525/4
46001 Liberec IV**

Věc: Rekonstrukce zeleně_2901 Frýdlant
Evid. číslo žádosti: 0000243137
Evid. číslo správce: 0000133681

V uvedené lokalitě TEPLO Frýdlant s.r.o., nemá síť.

**Vančura Jaroslav
jednatel
TEPLO Frýdlant s.r.o.**



ARR - Agentura regionálního
rozvoje, spol.s.r.o.
U Jezu 525/4
46001 Liberec IV

naše značka
5001710232

vyřizuje
Jiří Jetelina

datum
23.04.2018

Věc:

Rekonstrukce zeleně_2901 Větrov

K.ú. - p.č.: Frýdlant

Stavebník: ARR - Agentura regionálního rozvoje, spol.s.r.o. , U Jezu 525/4 , 46001 Liberec IV

Účel stanoviska: Předprojektová příprava

GasNet, s.r.o., jako provozovatel distribuční soustavy (PDS) a technické infrastruktury, zastoupený GridServices, s.r.o., vydává toto stanovisko:

K Vašemu požadavku sdělujeme, že na pozemcích (dle Vámi předložených podkladů) budou dotčeny vysokotlakové (dále jen VTL) plynovody DN 200.

- ochranné pásmo VTL plynovodu je 4 m na obě strany od plynovodu;
- bezpečnostní pásmo VTL Plynovodu DN 200 je 20 m na obě strany od plynovodu;

Styk Vašeho zařízení s VTL plynovody je nutno řešit s ohledem na zákon číslo 458/2000 Sb. (energetický zákon), ČSN EN 1594 a TPG 702 04 (Technická pravidla Gas) a prostorovou normu ČSN 736005.

V šíři ochranného pásma VTL plynovodu (4 m na obě strany od plynovodu) neprovádět výsadbu stromů a keřů. Stávající, pokud možno, odstranit – zachovat jako volný pás,

Je zakázána výsadba trvalých porostů (stromy všech druhů) ve volném pruhu o min. šířce 4 m na obě strany od půdorysu plynovodu, které v průběhu vegetace dosáhnou takového vzrůstu, který může zapříčinit vývrat dřeviny a tím ohrozit plynovod nebo jiné plynárenské zařízení nebo jejich kořenový systém přesáhne větší hloubku než 20 cm nad povrch plynovodu.

Zatrávnění bez omezení.

Informace o poskytnutí polohy stávajících plynárenských zařízení v digitální podobě získáte na adrese: <https://dpo.gasnet.cz/zadost-o-vektorova-data>.

Projektovou dokumentaci s konkrétním záměrem, se zakresleným stávajícím plynárenským zařízením a zakótováním nových staveb vůči němu, požadujeme předložit k odsouhlasení

Přílohou Vám předáváme orientační situaci plynárenských zařízení a plynovodních přípojek (dále jen PZ) ve správě naší společnosti.

Poskytnutá orientační situace slouží pouze pro informaci o poloze PZ. Nenahrazuje stanovisko provozovatele distribuční soustavy ke stavebnímu záměru a nelze ji použít k povolení nebo pro realizaci stavby. Pro tento účel předložte Žádost o vydání stanoviska včetně předepsané dokumentace ve smyslu stavebního zákona č. 183/2006 Sb. v platném znění.

Informace o možnosti poskytnutí polohy stávajících PZ ve správě GasNet, s.r.o. v digitální podobě získáte na adrese: www.gasnet.cz/cs/zadost-o-vektorova-data/

Poloha a rozsah PZ uvedený v příloze je platný ke dni vydání tohoto stanoviska.

Upozorňujeme, že se v zájmovém území vyznačeném v příloze tohoto stanoviska mohou nacházet PZ, která jsou ve fázi výstavby a doposud nebyla předána GasNet, s.r.o. k provozování. Taktéž se v zájmovém území mohou nacházet

GridServices, s.r.o.

Plynárenská 499/1
Zábrdovice
602 00 Brno
T: +420532221111
F: +420545578571
E: info@gidservices.cz
I: www.gidservices.cz
IČ: 27935311
DIČ: CZ27935311

Zapsán do obchodního rejstříku:
Krajský soud v Brně
oddíl C, vložka 57165
26.07.2007

Bankovní spojení:
Československá obchodní banka,
a.s.
Číslo účtu: 17837923
Kód banky: 0300

PZ jiných vlastníků či správců, případně i dlouhodobě nefunkční/neprovozovaná PZ bez dostupných informací o jejich poloze a vlastnictví. Tato PZ NEJSOU v příloze vyznačena a nejsou předmětem tohoto stanoviska.

Platí pouze pro území vyznačené v příloze tohoto stanoviska a to 24 měsíců ode dne jeho vydání.

V případě dotčení pozemku v majetku společnosti GasNet, s.r.o. je třeba dále projednat smluvní vztah k tomuto pozemku. Kontakt na projednání naleznete na adrese www.gasnet.cz/cs/kontaktni-system/, činnost "Smluvní vztahy - pozemky a budovy plynárenských zařízení", případně na NONSTOP zákaznické lince 800 11 33 55.

Za správnost a úplnost dokumentace předložené s žádostí včetně jejího souladu s platnými předpisy plně zodpovídá její zpracovatel. Stanovisko nenahrazuje případná další stanoviska k jiným částem stavby.

V případě další korespondence nebo jednání (např. změna stavby) uvádějte naši značku - 5001710232 a datum tohoto stanoviska. Kontakty jsou k dispozici na www.gridservices.cz nebo NONSTOP zákaznická linka 800 11 33 55.

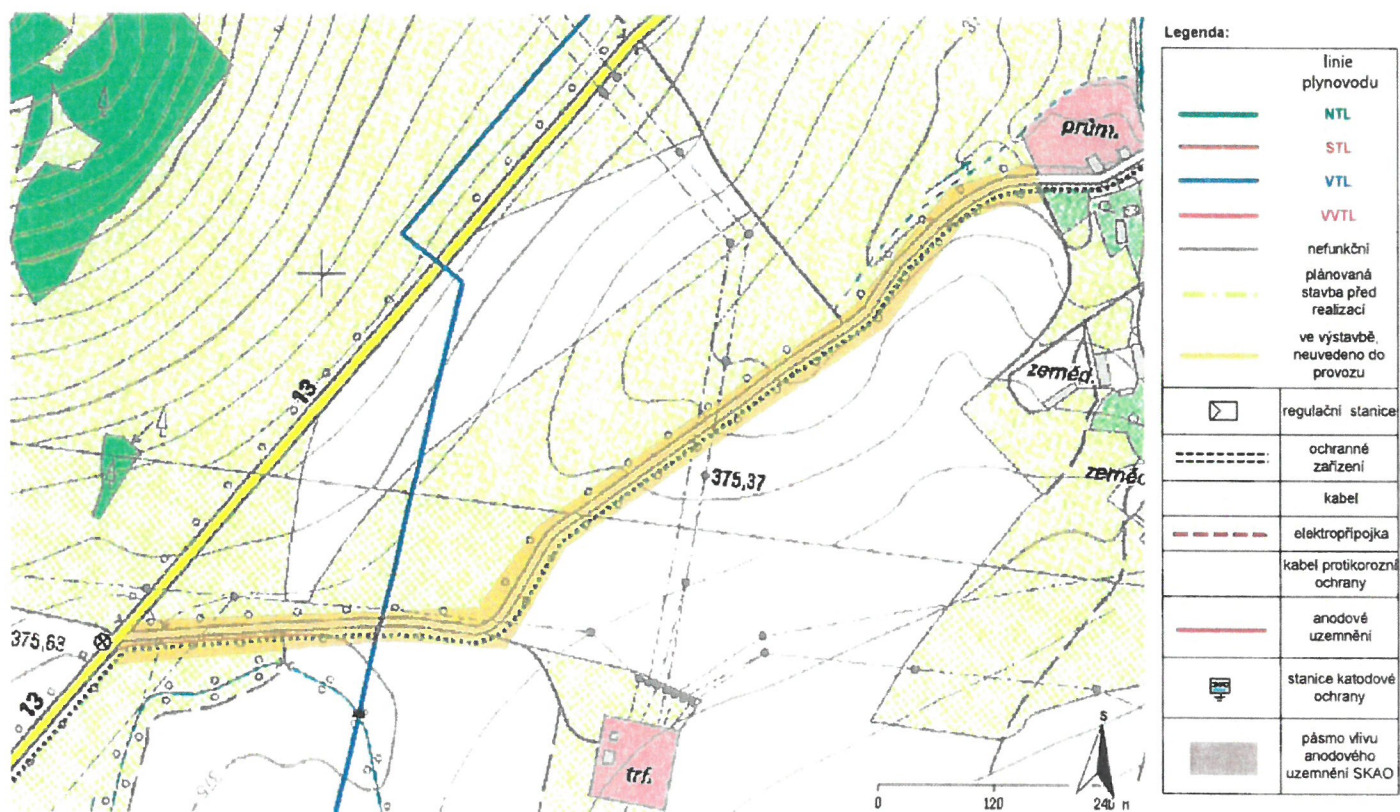


GasNet, s.r.o.
zastoupená společností GridServices, s.r.o., IČ 279 35 311
Jiří Jetelina
Technik externích požadavků
Odbor zpracování externích požadavků
+420532227209
jiri.jetelina@innogy.com

Přílohy: Orientační zakres plynárenského zařízení

Příloha: Orientační zakres plynárenského zařízení. Tato příloha je nedílnou součástí stanoviska č. 5001710232 ze dne 23.04.2018.

Provozovatel DS: GasNet, s.r.o.; Stavebník: ARR - Agentura regionálního rozvoje, spol.s.r.o., U Jezu 525/4, 46001 Liberec IV. K.ú.: Frýdlant.





ARR - Agentura regionálního
rozvoje, spol.s.r.o.
U Jezu 525/4
46001 Liberec IV

naše značka
5001710182

vyřizuje
Jaroslav Kápička

datum
23.04.2018

Věc:

Rekonstrukce zeleně_2901 Frýdlant

K.ú. - p.č.: Frýdlant

Stavebník: ARR - Agentura regionálního rozvoje, spol.s.r.o., U Jezu 525/4, 46001 Liberec IV

Účel stanoviska: Předprojektová příprava

GasNet, s.r.o., jako provozovatel distribuční soustavy (PDS) a technické infrastruktury, zastoupený GridServices, s.r.o., vydává toto stanovisko:

V zájmovém území vyznačeném v příloze tohoto stanoviska, nejsou umístěna žádná provozovaná plynárenská zařízení a plynovodní přípojky ve vlastnictví nebo správě GasNet, s.r.o.. Mohou se zde nacházet plynárenská zařízení jiných vlastníků či správců, případně i dlouhodobě nefunkční/neprovozaná plynárenská zařízení bez dostupných informací o jejich poloze a vlastnictví.

V rozsahu území vyznačeného v příloze souhlasíme s povolením stavby dle zákona 183/2006 Sb. ve znění pozdějších předpisů např. s vydáním územního rozhodnutí, zjednodušeným územním řízením, vydáním územního souhlasu, uzavřením veřejnoprávní smlouvy, ohlášením, stavebním povolením, veřejnoprávní smlouvou o provedení stavby nebo oznámením stavebního záměru s certifikátem autorizovaného inspektora. V případě uzavření veřejnoprávní smlouvy nebude GasNet, s.r.o. ani GridServices, s.r.o., jako zmocněnec GasNet, s.r.o., účastníkem územního ani stavebního řízení a nebudou uvedeni ve třetích osobách veřejnoprávní smlouvy.

Platí pouze pro území vyznačené v příloze tohoto stanoviska a to 24 měsíců ode dne jeho vydání.

Stanovisko bylo vygenerováno na základě vaší žádosti automaticky.

V případě dotčení pozemku v majetku společnosti GasNet, s.r.o. je třeba dále projednat smluvní vztah k tomuto pozemku.

Kontakt na projednání naleznete na adrese www.gasnet.cz/cs/kontaktni-system/, činnost "Smluvní vztahy - pozemky a budovy plynárenských zařízení", případně na NONSTOP zákaznické lince 800 11 33 55.

GridServices, s.r.o.

Plynárenská 499/1

Zábrdovice

602 00 Brno

T +420532221111

F +420545578571

E info@gridservices.cz

I www.gridservices.cz

IČ: 27935311

DIČ: CZ27935311

Zapsán do obchodního rejstříku:

Krajský soud v Brně

oddíl C, vložka 57165

26.07.2007

Bankovní spojení:
Československá obchodní banka,
a.s.

Číslo účtu: 17837923

Kód banky: 0300

Za správnost a úplnost dokumentace předložené s žádostí včetně jejího souladu s platnými předpisy plně zodpovídá její zpracovatel. Stanovisko nenahrazuje případná další stanoviska k jiným částem stavby.

V případě další korespondence nebo jednání (např. změna stavby) uvádějte naši značku - 5001710182 a datum tohoto stanoviska. Kontakty jsou k dispozici na www.gridservices.cz nebo NONSTOP zákaznická linka 800 11 33 55.

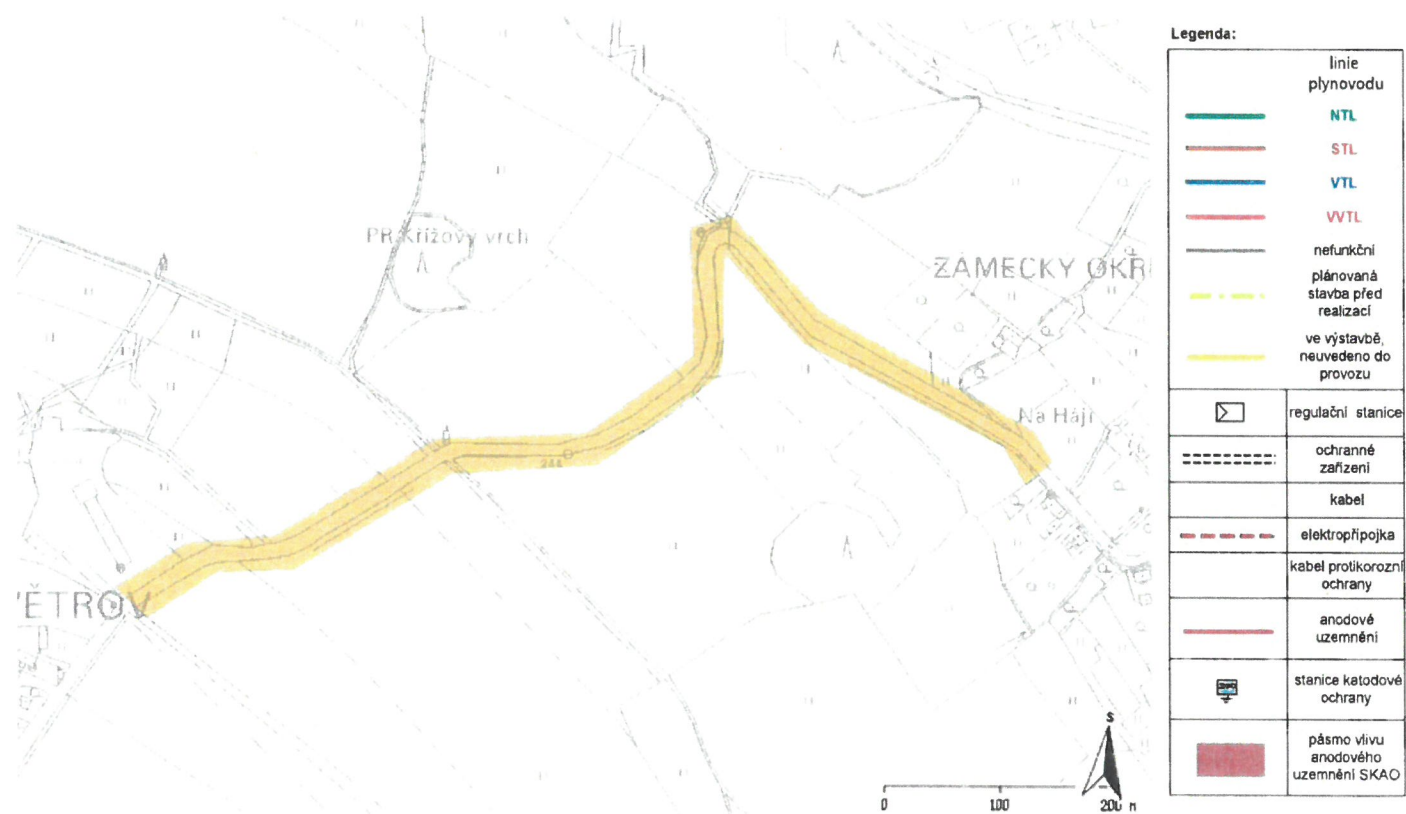


GasNet, s.r.o.
zastoupená společností GridServices, s.r.o., IČ 279 35 311
Jaroslav Kápička
Vedoucí zpracování externích požadavků
Odbor zpracování externích požadavků

Přílohy: Orientační zakres plynárenského zařízení

Příloha: Orientační zakres plynárenského zařízení. Tato příloha je nedílnou součástí stanoviska č. 5001710182 ze dne 23.04.2018.

Provozovatel DS: GasNet, s.r.o.; Stavebník: ARR - Agentura regionálního rozvoje, spol.s.r.o., U Jezu 525/4, 46001 Liberec IV. K.ú.: Frýdlant.





ARR - Agentura regionálního rozvoje,
s.r.o.

Portlová Miluše

U Jezu 525/4
460 01 Liberec IV

VAŠ DOPIS ZNAČKY / ZE DNE
0000243128/23.4.2018

NAŠE ZNAČKA

VYŘIZUJE / LINKA
Lauer / 725 394 680

MÍSTO ODESÍLÁNÍ / DNE
Vrchlabí / 27. 4. 2018

Vyjádření k existenci sítí.

Dobrý den,

k Vaší žádosti pro akci : „Rekonstrukce zeleně_2901 Větrov“, sdělujeme, že ve vyznačené lokalitě situační mapky, s vyznačeným zájmovým prostorem se se ke dnešnímu dni nenachází žádné zařízení provozované firmou ČEZ Energo, s.r.o.

K výše uvedené stavbě nemáme připomínek.

S pozdravem.

Tomáš LAUER
regionální vedoucí provozů
vedoucí provozu Vrchlabí

Pracoviště :
Vrchlabí
Žižkova ulice 1637
543 01 Vrchlabí
GSM + 420 725 394 680
tomas.lauer@cezenergo.cz



ČEZ Energo, s.r.o.
Karolínská 661/4
186 00 Praha 8, Karlín
IČ 29060109
DIČ CZ29060109



SKUPINA ČEZ – GENERÁLNÍ PARTNER ČESKÉHO OLYMPIJSKÉHO TÝMU 2001–2016

ČEZ Energo, s.r.o.

Karolínská 661/4, 186 00 Praha 8 – Karlín | tel : 953 322 222, fax: 953 322 400
e-mail: info@cezenergo.cz, www.cezenergo.cz | IČ: 29060109, DIČ: CZ29060109
zapsán v obchodním rejstříku vedeném Městským soudem v Praze, oddíl C, vložka 163691

SKUPINA ČEZ



ARR - Agentura regionálního rozvoje,
s.r.o.

Portlová Miluše

U Jezu 525/4
460 01 Liberec IV

VÁŠ DOPIS ZNAČKY / ZE DNE

NAŠE ZNAČKA

VYŘIZUJE / LINKA

MÍSTO ODESÍLÁNÍ / DNE

0000243137/23.4.2018

Lauer / 725 394 680

Vrchlabí / 27. 4. 2018

Vyjádření k existenci sítí.

Dobrý den,

k Vaší žádosti pro akci : „Rekonstrukce zeleně_2901 Frýdlant“, sdělujeme, že ve vyznačené lokalitě situační mapky, s vyznačeným zájmovým prostorem se se ke dnešnímu dni nenachází žádné zařízení provozované firmou ČEZ Energo, s.r.o.

K výše uvedené stavbě nemáme připomínek.

S pozdravem.

Tomáš LAUER
regionální vedoucí provozů
vedoucí provozu Vrchlabí

Pracoviště :
Vrchlabí
Žižkova ulice 1637
543 01 Vrchlabí
GSM + 420 725 394 680
tomas.lauer@cezenergo.cz



ČEZ Energo, s.r.o.
Karolinská 661/4
186 00 Praha 8, Karlín
IČ: 29060109
DIČ: CZ29060109-27



SKUPINA ČEZ – GENERÁLNÍ PARTNER ČESKÉHO OLYMPIJSKÉHO TÝMU 2001–2016

ČEZ Energo s.r.o.

Karolinská 661/4, 186 00 Praha 8 – Karlín | tel. 953 322 222, fax 953 322 400
e-mail info@cezenergo.cz, www.cezenergo.cz | IČ: 29060109, DIČ: CZ29060109
zapsán v obchodním rejstříku vedeném Městským soudem v Praze, oddíl C, vložka 163691

SKUPINA ČEZ

**VYJÁDŘENÍ O EXISTENCI SÍTĚ ELEKTRONICKÝCH KOMUNIKACÍ
A VŠEOBECNÉ PODMÍNKY OCHRANY SÍTĚ ELEKTRONICKÝCH KOMUNIKACÍ
SPOLEČNOSTI Česká telekomunikační infrastruktura a.s.**

vydané podle § 101 zákona č. 127/2005 Sb., o elektronických komunikacích a o změně některých souvisejících zákonů (zákon o elektronických komunikacích), ve znění pozdějších předpisů a § 161 zákona č. 183/2006 Sb., o územním plánování a stavebním řádu (stavební zákon) či dle dalších příslušných právních předpisů

Číslo jednací: 595496/18

Číslo žádosti: 0118 137 474

Důvod vydání Vyjádření: Předprojektová příprava, prodej-koupě nemovitosti

Platnost tohoto Vyjádření končí dne: 23. 4. 2020.

Žadatel	ARR - Agentura regionálního rozvoje, spol.s.r.o., kontaktní osoba: ARR - Agentura regionálního rozvoje, spol.s.r.o., U Jezu 525/4, Liberec IV, 46001	
Stavebník	-- neuvedeno --, -- neuvedeno --, 0	
Název akce	Rekonstrukce zeleně_2901 Větrov	
Zájmové území	Okres	Liberec
	Obec	Frýdlant
	Kat. území / č. parcely	Frýdlant

Žadatel shora označenou žádostí určil a vyznačil zájmové území, jakož i stanovil důvod pro vydání Vyjádření o existenci sítě elektronických komunikací a Všeobecných podmínek ochrany sítě elektronických komunikací společnosti Česká telekomunikační infrastruktura a.s.(dále jen *Vyjádření*).

Na základě určení a vyznačení zájmového území žadatelem a na základě stanovení důvodu pro vydání *Vyjádření* vydává společnost Česká telekomunikační infrastruktura a.s. následující *Vyjádření*:

Ve vyznačeném zájmovém území se nachází síť elektronických komunikací společnosti Česká telekomunikační infrastruktura a.s. (dále jen *SEK*) nebo její ochranné pásmo.

Existence a poloha *SEK* je zakreslena v příloženém výřezu/výřezech z účelové mapy *SEK* společnosti Česká telekomunikační infrastruktura a.s. Ochranné pásmo *SEK* je v souladu s ustanovením § 102 zákona č. 127/2005 Sb., o elektronických komunikacích a o změně některých souvisejících zákonů stanoveno rozsahem 1 m po stranách krajního vedení *SEK* a není v příloženém výřezu/výřezech z účelové mapy *SEK* společnosti Česká telekomunikační infrastruktura a.s.vyznačeno (dále jen *Ochranné pásmo*).

(1) *Vyjádření* je platné pouze pro zájmové území určené a vyznačené žadatelem, jakož i pro důvod vydání *Vyjádření* stanovený žadatelem v žádosti.

Žadatel není oprávněn toto *Vyjádření*, jakož i přílohy jež jsou součástí tohoto *Vyjádření*, použít pro účely územního řízení, stavebního řízení, či pro jakékoliv jiné řízení před správním orgánem, kde by mohla být stanovena povinnost žadatele předložit vyjádření vlastníka technické infrastruktury ve smyslu ustanovení § 161 zákona č. 183/2006 Sb. o územním plánování a stavebním řádu.

Číslo jednací: 595496/18

Číslo žádosti: 0118 137 474

Vyjádření pozbývá platnosti uplynutím doby platnosti v tomto *Vyjádření* uvedené, změnou rozsahu zájmového území či změnou důvodu vydání *Vyjádření* uvedeného v žádosti, nesplněním povinnosti stavebníka dle bodu (3) tohoto *Vyjádření*, a nebo pokud se žadatel či stavebník bezprostředně před zahájením realizace stavby ve vyznačeném zájmovém území prokazatelně neujistí u společnosti *Česká telekomunikační infrastruktura a.s.* o tom, zda toto *Vyjádření* v době bezprostředně předcházející zahájení realizace stavby ve vyznačeném zájmovém území stále odpovídá skutečnosti, to vše v závislosti na tom, která ze skutečností rozhodná pro pozbytí platnosti tohoto *Vyjádření* nastane nejdříve.

(2) Podmínky ochrany *SEK* jsou stanoveny v tomto *Vyjádření* a ve Všeobecných podmínkách ochrany *SEK* společnosti *Česká telekomunikační infrastruktura a.s.*, které jsou nedílnou součástí tohoto *Vyjádření*. Stavebník, nebo jím pověřená třetí osoba, je povinen řídit se těmito Všeobecnými podmínkami ochrany *SEK* společnosti *Česká telekomunikační infrastruktura a.s.*

(3) Stavebník, nebo jím pověřená třetí osoba, je povinen pouze pro případ, že

a) existence a poloha *SEK*, jež je zakreslena v přiloženém výřezu/výřezech z účelové mapy *SEK* společnosti *Česká telekomunikační infrastruktura a.s.* a nebo

b) toto *Vyjádření*, včetně Všeobecných podmínek ochrany *SEK*

nepředstavuje dostatečnou informaci pro záměr, pro který podal shora označenou žádost nebo pro zpracování projektové dokumentace stavby, která koliduje se *SEK*, nebo zasahuje do Ochranného pásma *SEK*, vyzvat písemně společnost *Česká telekomunikační infrastruktura a.s.* k upřesnění podmínek ochrany *SEK*, a to prostřednictvím zaměstnance společnosti *Česká telekomunikační infrastruktura a.s.* pověřeného ochranou sítě - Jaroslav Kysela, e-mail: jaroslav.kysela@cetin.cz (dále jen POS).

(4) Přeložení *SEK* zajistí její vlastník, společnost *Česká telekomunikační infrastruktura a.s.* Stavebník, který vyvolal překládku *SEK* je dle ustanovení § 104 odst. 17 zákona č. 127/2005 Sb., o elektronických komunikacích a o změně některých souvisejících zákonů povinen uhradit společnosti *Česká telekomunikační infrastruktura a.s.* veškeré náklady na nezbytné úpravy dotčeného úseku *SEK*, a to na úrovni stávajícího technického řešení.

(5) Pro účely přeložení *SEK* dle bodu (3) tohoto *Vyjádření* je stavebník povinen uzavřít se společností *Česká telekomunikační infrastruktura a.s.* Smlouvu o realizaci překládky *SEK*.

(6) Společnost *Česká telekomunikační infrastruktura a.s.* prohlašuje, že žadateli byly pro jím určené a vyznačené zájmové území poskytnuty veškeré, ke dni podání shora označené žádosti, dostupné informace o *SEK*.

(7) Žadateli převzetím tohoto *Vyjádření* vzniká povinnost poskytnuté informace a data užít pouze k účelu, pro který mu byla tato poskytnuta. Žadatel není oprávněn poskytnuté informace a data rozmnožovat, rozšiřovat, pronajímat, půjčovat či jinak užívat bez souhlasu společnosti *Česká telekomunikační infrastruktura a.s.* V případě porušení těchto povinností vznikne žadateli odpovědnost vyplývající z platných právních předpisů, zejména předpisů práva autorského.

V případě dotazů k *Vyjádření* lze kontaktovat společnost *Česká telekomunikační infrastruktura a.s.* na asistenční lince 238 461 111.

Přílohami *Vyjádření* jsou:

- Všeobecné podmínky ochrany *SEK* společnosti *Česká telekomunikační infrastruktura a.s.*
- Situační výkres (obsahuje zájmové území určené a vyznačené žadatelem a výřezy účelové mapy *SEK*)
- Informace k vytyčení *SEK*



ČESKÁ TELEKOMUNIKAČNÍ INFRASTRUKTURA

Číslo jednací: 595496/18

Číslo žádosti: 0118 137 474

Vyjádření vydala společnost Česká telekomunikační infrastruktura a.s. dne: 23. 4. 2018.

Česká telekomunikační infrastruktura a.s.
Olšanská 2681/6
130 00 Praha 3
DIČ: CZ04084063

96

Všeobecné podmínky ochrany SEK společnosti Česká telekomunikační infrastruktura a.s.

I. Obecná ustanovení

1. Stavebník, nebo jím pověřená třetí osoba, je povinen při provádění jakýchkoliv činností, zejména stavebních nebo jiných prací, při odstraňování havárií a projektování staveb, řídit se platnými právními předpisy, technickými a odbornými normami (včetně doporučených), správnou praxí v oboru stavebnictví a technologickými postupy a učinit veškerá opatření nezbytná k tomu, aby nedošlo k poškození nebo ohrožení sítě elektronických komunikací ve vlastnictví společnosti Česká telekomunikační infrastruktura a.s. a je výslovně srozuměn s tím, že SEK jsou součástí veřejné komunikační sítě, jsou zajišťovány ve veřejném zájmu a jsou chráněny právními předpisy.
2. Při jakékoliv činnosti v blízkosti vedení SEK je stavebník, nebo jím pověřená třetí osoba, povinen respektovat ochranné pásmo SEK tak, aby nedošlo k poškození nebo zamezení přístupu k SEK. Při křížení nebo souběhu činností se SEK je povinen řídit se platnými právními předpisy, technickými a odbornými normami (včetně doporučených), správnou praxí v oboru stavebnictví a technologickými postupy. Při jakékoliv činnosti ve vzdálenosti menší než 1 m od krajního vedení vyznačené trasy podzemního vedení SEK (dále jen PVSEK) nesmí používat mechanizačních prostředků a nevhodného nářadí.
3. Pro případ porušení kterékoliv z povinností stavebníka, nebo jím pověřené třetí osoby, založené Všeobecnými podmínkami ochrany SEK společnosti Česká telekomunikační infrastruktura a.s. je stavebník, nebo jím pověřená třetí osoba, odpovědný za veškeré náklady a škody, které společnosti Česká telekomunikační infrastruktura a.s. vzniknou porušením jeho povinností.
4. V případě, že budou zemní práce zahájeny po uplynutí doby platnosti tohoto *Výjádření*, nelze toto *Výjádření* použít jako podklad pro vytyčení a je třeba požádat o vydání nového *Výjádření*.
5. Bude-li žadatel na společnosti Česká telekomunikační infrastruktura a.s. požadovat, aby se jako účastník správního řízení, pro jehož účely bylo toto *Výjádření* vydáno, vzdala práva na odvolání proti rozhodnutí vydanému ve správním řízení, pro jehož účely bylo toto *Výjádření* vydáno, je povinen kontaktovat POS.

II. Součinnost stavebníka při činnostech v blízkosti SEK

1. Započítí činnosti je stavebník, nebo jím pověřená třetí osoba, povinen oznámit POS. Oznámení bude obsahovat číslo *Výjádření*, k němuž se vztahují tyto podmínky.
2. Před započítím zemních prací či jakékoliv jiné činnosti je stavebník, nebo jím pověřená třetí osoba, povinen zajistit vyznačení tras PVSEK na terénu dle polohopisné dokumentace. S vyznačenou trasou PVSEK prokazatelně seznámí všechny osoby, které budou a nebo by mohly činnosti provádět.
3. Stavebník, nebo jím pověřená třetí osoba, je povinen upozornit jakoukoliv třetí osobu, jež bude provádět zemní práce, aby zjistila nebo ověřila stranovou a hloubkovou polohu PVSEK příčnými sondami, a je srozuměn s tím, že možná odchylka uložení středu trasy PVSEK, stranová i hloubková, činí +/- 30 cm mezi skutečným uložení PVSEK a polohovými údaji ve výkresové dokumentaci.
4. Při provádění zemních prací v blízkosti PVSEK je stavebník, nebo jím pověřená třetí osoba, povinen postupovat tak, aby nedošlo ke změně hloubky uložení nebo prostorového uspořádání PVSEK. Odkryté PVSEK je stavebník, nebo jím pověřená třetí osoba, povinen zabezpečit proti prověšení, poškození a odcizení.
5. Při zjištění jakéhokoliv rozporu mezi údaji v projektové dokumentaci a skutečností je stavebník, nebo jím pověřená třetí osoba, povinen bez zbytečného odkladu přerušit práce a zjištění rozporu oznámit POS. V přerušovaných pracích lze pokračovat teprve poté, co od POS prokazatelně obdržel souhlas k pokračování v pracích.
6. V místech, kde PVSEK vystupuje ze země do budovy, rozváděče, na sloup apod. je stavebník, nebo jím pověřená třetí osoba, povinen vykonávat zemní práce se zvýšenou mírou opatrnosti s ohledem na ubývající krytí nad PVSEK. Výkopové práce v blízkosti sloupů nadzemního vedení SEK (dále jen NVSEK) je povinen provádět v takové vzdálenosti, aby nedošlo k narušení jejich stability, to vše za dodržení platných právních předpisů, technických a odborných norem, správné praxi v oboru stavebnictví a technologických postupů.

7. Při provádění zemních prací, u kterých nastane odkrytí *PVSEK*, stavebník, nebo jím pověřená třetí osoba před zakrytím *PVSEK* vyzve *POS* ke kontrole. Zához je stavebník oprávněn provést až poté, kdy prokazatelně obdržel souhlas *POS*.

8. Stavebník, nebo jím pověřená třetí osoba, není oprávněn manipulovat s kryty kabelových komor a vstupovat do kabelových komor bez souhlasu společnosti *Česká telekomunikační infrastruktura a.s.*

9. Stavebník, nebo jím pověřená třetí osoba, není oprávněn trasu *PVSEK* mimo vozovku přejíždět vozidly nebo stavební mechanizací, a to až do doby, než *PVSEK* řádně zabezpečí proti mechanickému poškození. Stavebník, nebo jím pověřená třetí osoba, je povinen projednat s *POS* způsob mechanické ochrany trasy *PVSEK*. Při přepravě vysokého nákladu nebo mechanizace pod trasou *NVSEK* je stavebník, nebo jím pověřená třetí osoba, povinen respektovat výšku *NVSEK* nad zemí.

10. Stavebník, nebo jím pověřená třetí osoba, není oprávněn na trase *PVSEK* (včetně ochranného pásma) jakkoliv měnit niveletu terénu, vysazovat trvalé porosty ani měnit rozsah a konstrukci zpevněných ploch (např. komunikací, parkovišť, vjezdů aj.).

11. Stavebník, nebo jím pověřená třetí osoba, je povinen manipulační a skladové plochy zřizovat v takové vzdálenosti od *NVSEK*, aby činnosti na/v manipulačních a skladových plochách nemohly být vykonávány ve vzdálenost menší než 1 m od *NVSEK*.

12. Stavebník, nebo jím pověřená třetí osoba, není oprávněn užívat, přemísťovat a odstraňovat technologické, ochranné a pomocné prvky *SEK*.

13. Stavebník, nebo jím pověřená třetí osoba, není oprávněn bez předchozího projednání jakkoliv manipulovat s případně odkrytými prvky *SEK*, zejména s ochrannou skříní optických spojek, optickými spojkami, technologickými rezervami či jakýmkoliv jiným zařízením *SEK*.

14. Stavebník, nebo jím pověřená třetí osoba, je povinen každé poškození či krádež *SEK* neprodleně od okamžiku zjištění takové skutečnosti, oznámit *POS* na telefonní číslo: 606 757 001 nebo v mimopracovní době na telefonní číslo 238 462 690.

III. Práce v objektech a odstraňování objektů

1. Stavebník, nebo jím pověřená třetí osoba, je povinen před zahájením jakýchkoliv prací v budovách a jiných objektech, kterými by mohl ohrozit stávající *SEK*, prokazatelně kontaktovat *POS* a zajistit u společnosti *Česká telekomunikační infrastruktura a.s.* bezpečné odpojení *SEK*.

2. Při provádění činností v budovách a jiných objektech je stavebník, nebo jím pověřená třetí osoba, povinen v souladu s právními předpisy, technickými a odbornými normami (včetně doporučených), správnou praxí v oboru stavebnictví a technologickými postupy provést mimo jiné průzkum vnějších i vnitřních vedení *SEK* na omítce i pod ní.

IV. Součinnost stavebníka při přípravě stavby

1. Pokud činností stavebníka, nebo jím pověřené třetí osoby, k níž je třeba povolení správního orgánu dle zvláštního právního předpisu, dojde k ohrožení či omezení *SEK*, je stavebník, nebo jím pověřená třetí osoba, povinen kontaktovat *POS* a předložit zakreslení *SEK* do příslušné dokumentace stavby (projektové, realizační, koordinační atp.).

2. V případě, že pro činnosti stavebníka, nebo jím pověřené třetí osoby, není třeba povolení správního orgánu dle zvláštního právního předpisu, je stavebník, nebo jím pověřená třetí osoba, povinen předložit zakreslení trasy *SEK* i s příslušnými kótami do zjednodušené dokumentace (katastrální mapa, plánec), ze které bude zcela patrná míra dotčení *SEK*.

3. Při projektování stavby, rekonstrukce či přeložky vedení a zařízení silových elektrických sítí, elektrických trakcí vlaků a tramvají, nejpozději však před zahájením správního řízení ve věci povolení stavby, rekonstrukce či přeložky vedení a zařízení silových elektrických sítí, elektrických trakcí vlaků a tramvají, je stavebník, nebo jím pověřená třetí osoba, povinen provést výpočet rušivých vlivů, zpracovat ochranná opatření a předat je POS.

4. Při projektování stavby, při rekonstrukci, která se nachází v ochranném pásmu radiových tras společnosti *Česká telekomunikační infrastruktura a.s.* a překračuje výšku 15 m nad zemským povrchem, a to včetně dočasných objektů zařízení staveniště (jeřáby, konstrukce, atd.), nejpozději však před zahájením správního řízení ve věci povolení takové stavby, je stavebník nebo jím pověřená třetí osoba, povinen kontaktovat POS. Ochranné pásmo radiových tras v šíři 50m je zakresleno do situačního výkresu. Je tvořeno dvěma podélnými pruhy o šíři 25 m po obou stranách radiového paprsku v celé jeho délce, resp. 25 m kruhem kolem vysílacího radiového zařízení.

5. Pokud se v zájmovém území stavby nachází podzemní silnoproudé vedení (NN) společnosti *Česká telekomunikační infrastruktura a.s.* je stavebník, nebo jím pověřená třetí osoba, před zahájením správního řízení ve věci povolení správního orgánu k činnosti stavebníka, nebo jím pověřené třetí osoby, nejpozději však před zahájením stavby, povinen kontaktovat POS.

6. Pokud by navrhované stavby (produktovody, energovody aj.) svými ochrannými pásmy zasahovaly do prostoru stávajících tras a zařízení SEK, či do jejich ochranných pásem, je stavebník, nebo jím pověřená třetí osoba, povinen realizovat taková opatření, aby mohla být prováděna údržba a opravy SEK, a to i za použití mechanizace, otevřeného plamene a podobných technologií.

V. Křížení a souběh se SEK

1. Stavebník, nebo jím pověřená třetí osoba, je povinen v místech křížení PVSEK se sítěmi technické infrastruktury, pozemními komunikacemi, parkovacími plochami, vjezdy atp. ukládat PVSEK v zákonných předpisy stanovené hloubce a chránit PVSEK chráničkami s přesahem minimálně 0,5 m na každou stranu od hrany křížení. Chráničku je povinen utěsnit a zamezit vnikání nečistot.

2. Stavebník nebo jím pověřená třetí osoba, je výslovně srozuměn s tím, že v případě, kdy hodlá umístit stavbu sjezdu či vjezdu, je povinen stavbu sjezdu či vjezdu umístit tak, aby metalické kabely SEK nebyly umístěny v hloubce menší než 0,6 m a optické nebyly umístěny v hloubce menší než 1 m.

3. Stavebník, nebo jím pověřená třetí osoba, je povinen základy (stavby, opěrné zdi, podezdívky apod.) umístit tak, aby dodržel minimální vodorovný odstup 1,5 m od krajního vedení, případně kontaktovat POS.

4. Stavebník, nebo jím pověřená třetí osoba, není oprávněn trasy PVSEK znepřístupnit (např. zabetonováním).

5. Stavebník, nebo jím pověřená třetí osoba, je při křížení a souběhu stavby nebo sítě technické infrastruktury s kabelovodem povinen zejména:

- pokud plánované stavby nebo trasy sítě technické infrastruktury budou umístěny v blízkosti kabelovodu ve vzdálenosti menší než 2 m nebo při křížení kabelovodu ve vzdálenosti menší než 0,5 m nad nebo kdekoliv pod kabelovodem, předložit POS zakreslení v příčných řezech,
- do příčného řezu zakreslit také profil kabelové komory v případě, kdy jsou sítě technické infrastruktury či stavby umístěny v blízkosti kabelové komory ve vzdálenosti menší než 2 m,
- neumísťovat nad trasou kabelovodu v podélném směru sítě technické infrastruktury,
- předložit POS vypracovaný odborný statický posudek včetně návrhu ochrany tělesa kabelovodu pod stavbou, ve vjezdu nebo pod zpevněnou plochou,
- nezakrývat vstupy do kabelových komor, a to ani dočasně,
- projednat s POS, nejpozději ve fázi projektové přípravy, jakékoliv výkopové práce, které by mohly být vedeny v úrovni či pod úrovní kabelovodu nebo kabelové komory a veškeré případy, kdy jsou trajektorie podvrtné a protlaků ve vzdálenosti menší než 1,5 m od kabelovodu.

Příloha k Vyjádření 595496/18

Číslo žádosti: 0118 137 474

Informace k vytyčení SEK

V případě požadavku na vytyčení PVSEK společnosti Česká telekomunikační infrastruktura a.s. se, prosím, obraťte na společnosti uvedené níže.

Česká telekomunikační infrastruktura a.s. - středisko Čechy sever

se sídlem: Olšanská 2681/6, Praha 3, PSČ 13000

IČ: 04084063

DIČ: CZ04084063

kontakt: tel: 238463709 obslužná doba po-pa 7 - 15 hod

ARANE NETWORK a.s. - výhradní dodavatel společnosti Česká telekomunikační infrastruktura a.s.

se sídlem: 5.května 16, 252 41 Dolní Břežany - pobočka Liberec, Dubice 453, 463 12 Liberec

IČ: 24126039

DIČ: CZ24126039

kontakt: Jaroslav Forejt, mobil: 775753197, e-mail: jaroslav.forejt@araneanetwork.cz

COM PLUS CZ, a.s.

se sídlem: Nad Krocínkou 317/48, 190 00 Praha 9

IČ: 25772104

DIČ: CZ 25772104

kontakt: Help Desk, tel.: 472702123, mobil: 724150190, e-mail: helpdesk@complus.cz

FEM - Miloš Fejfar

se sídlem: Lužany 209, 507 06 Lužany

IČ: 01735977

DIČ:

kontakt: Miloš Fejfar, mobil: 602483031, e-mail: fejfarmilos@seznam.cz

Miroslav Forchtner

se sídlem: Vinice ev.č.4, 294 41, Dobruška

IČ: 74794850

DIČ: CZ560110/0307

kontakt: Miroslav Forchtner, mobil: 606936150, e-mail: ofim@seznam.cz

Otto Švestka

se sídlem: Jablonec nad Nisou, Josefa Hory 4080/23, PSČ: 466 04

IČ: 13365924

DIČ:

kontakt: Otto Švestka, mobil: 724257371, e-mail: otto.svestka@gmail.com

SITEL, spol. s r.o.

se sídlem: Baarova 957/15, 140 00 Praha 4

IČ: 44797320

DIČ: CZ 44797320

kontakt: Jiří Jedlička, mobil: 602 297 018, e-mail: jjedlicka@sitel.cz

TETA s.r.o.

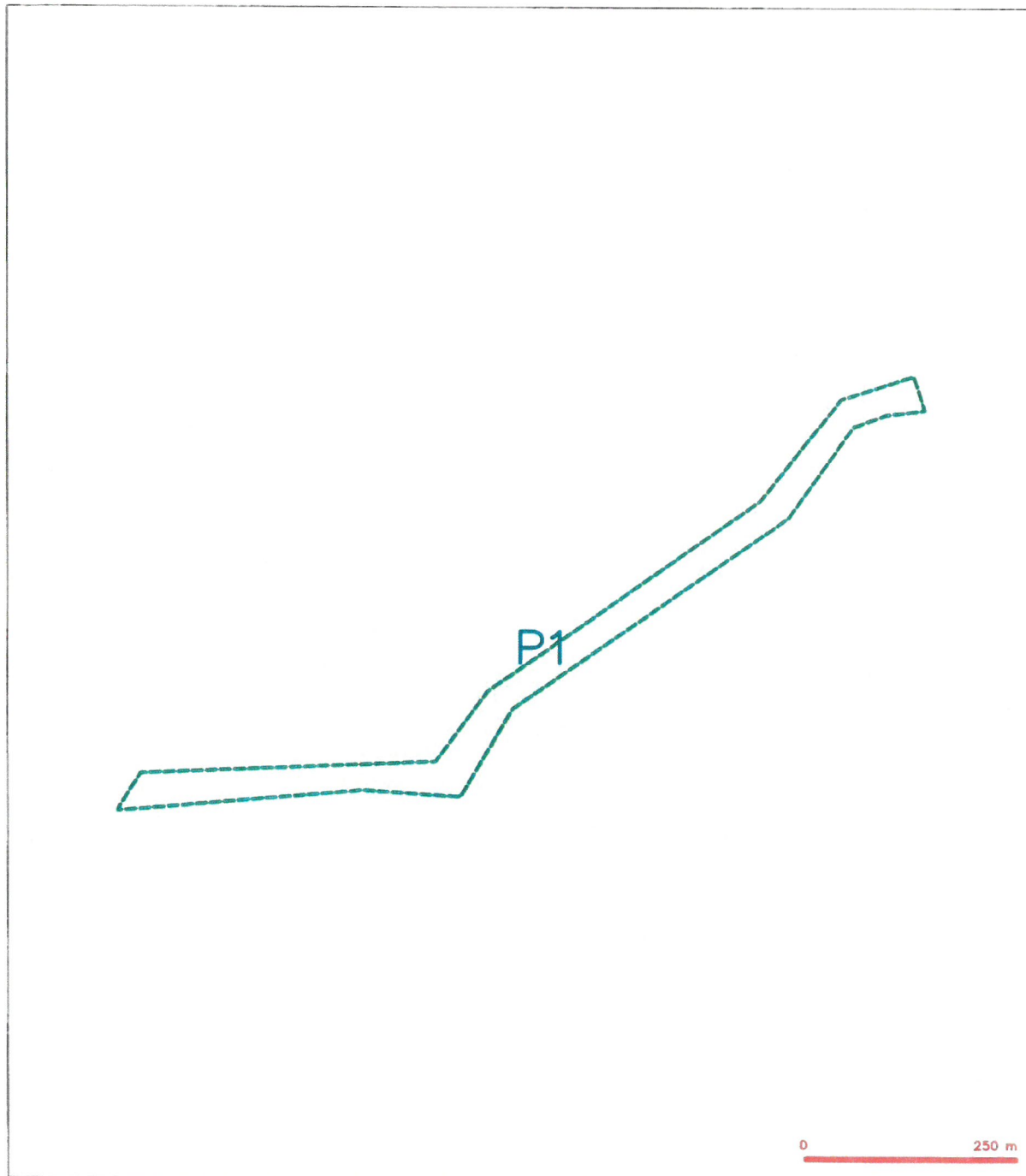
se sídlem: Klišská 977/77, 400 01 Ústí nad Labem

IČ: 47785781

DIČ: CZ 47785781

kontakt: Rostislav Zumr, mobil: 605200035, e-mail: rostislav.zumr@teta.eu,
Jiří Smíšek, mobil: 605200027, e-mail: jiri.smisek@teta.eu

SITUAČNÍ VÝKRES - ZÁJMOVÉ ÚZEMÍ

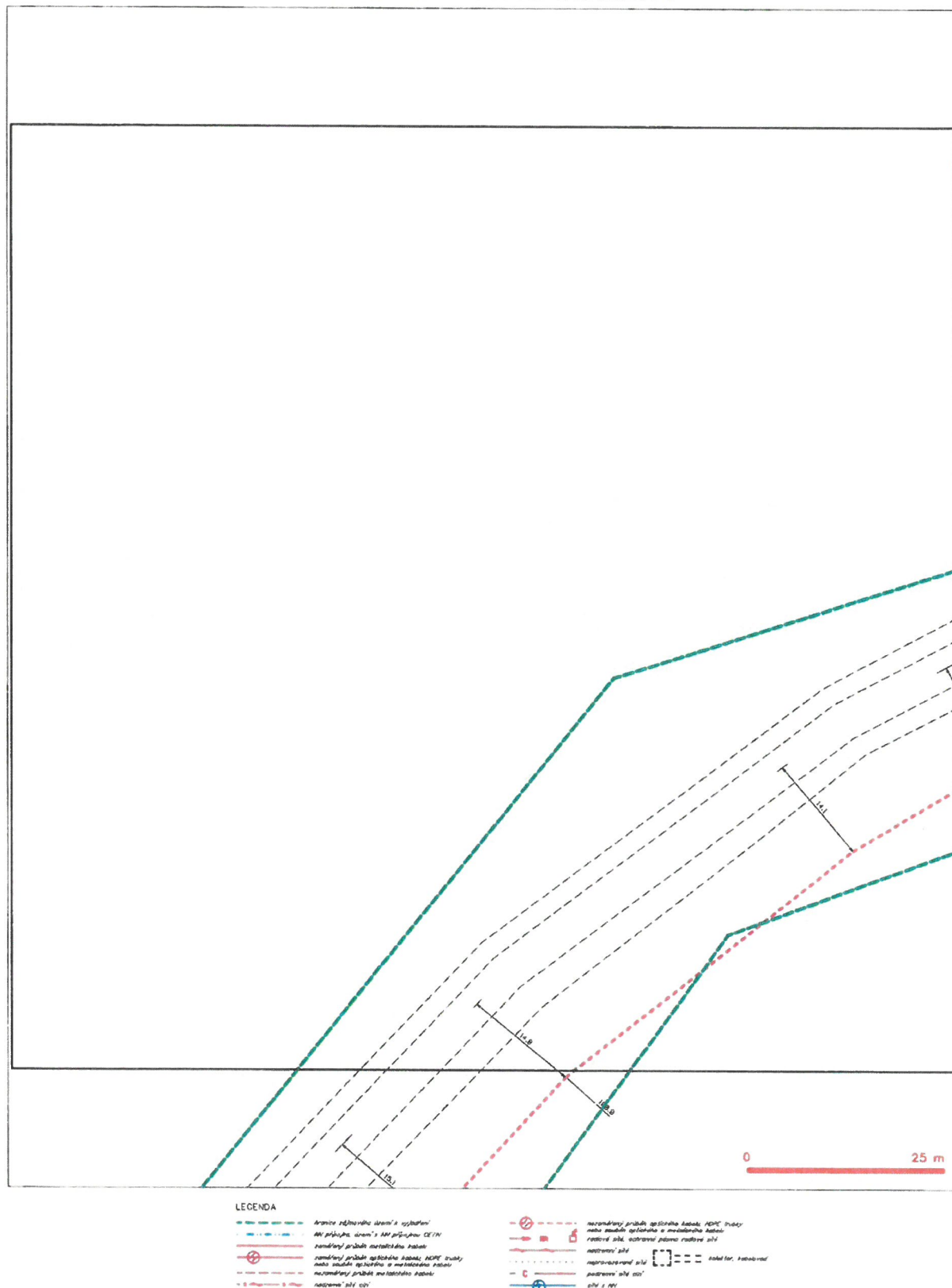


LEGENDA

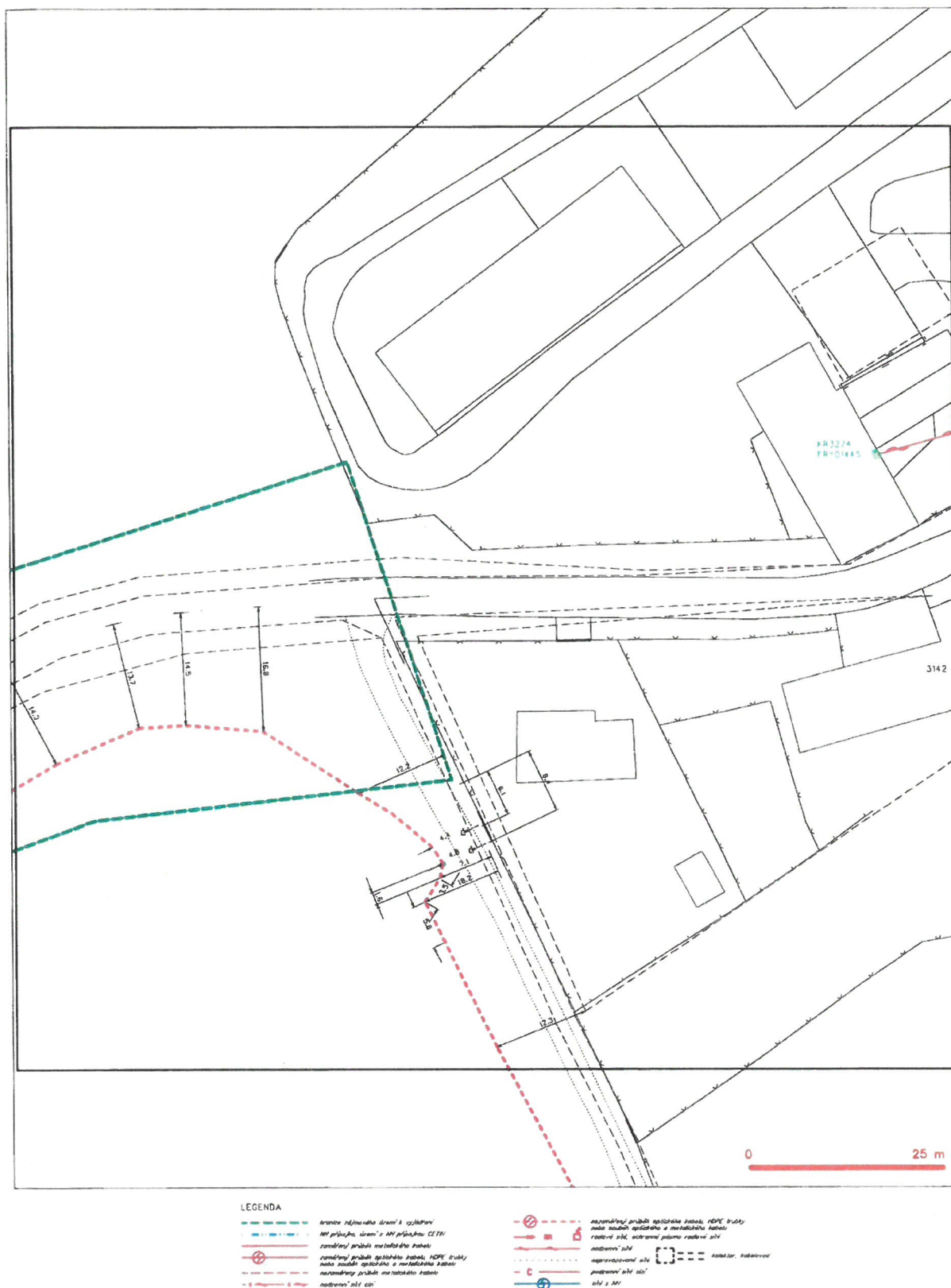
----- *hranice zájmového území k vyjádření*


Česká telekomunikační infrastruktura a.s.
Oblastní úřad
130 00 Praha 3
DIČ: CZ04084063
96

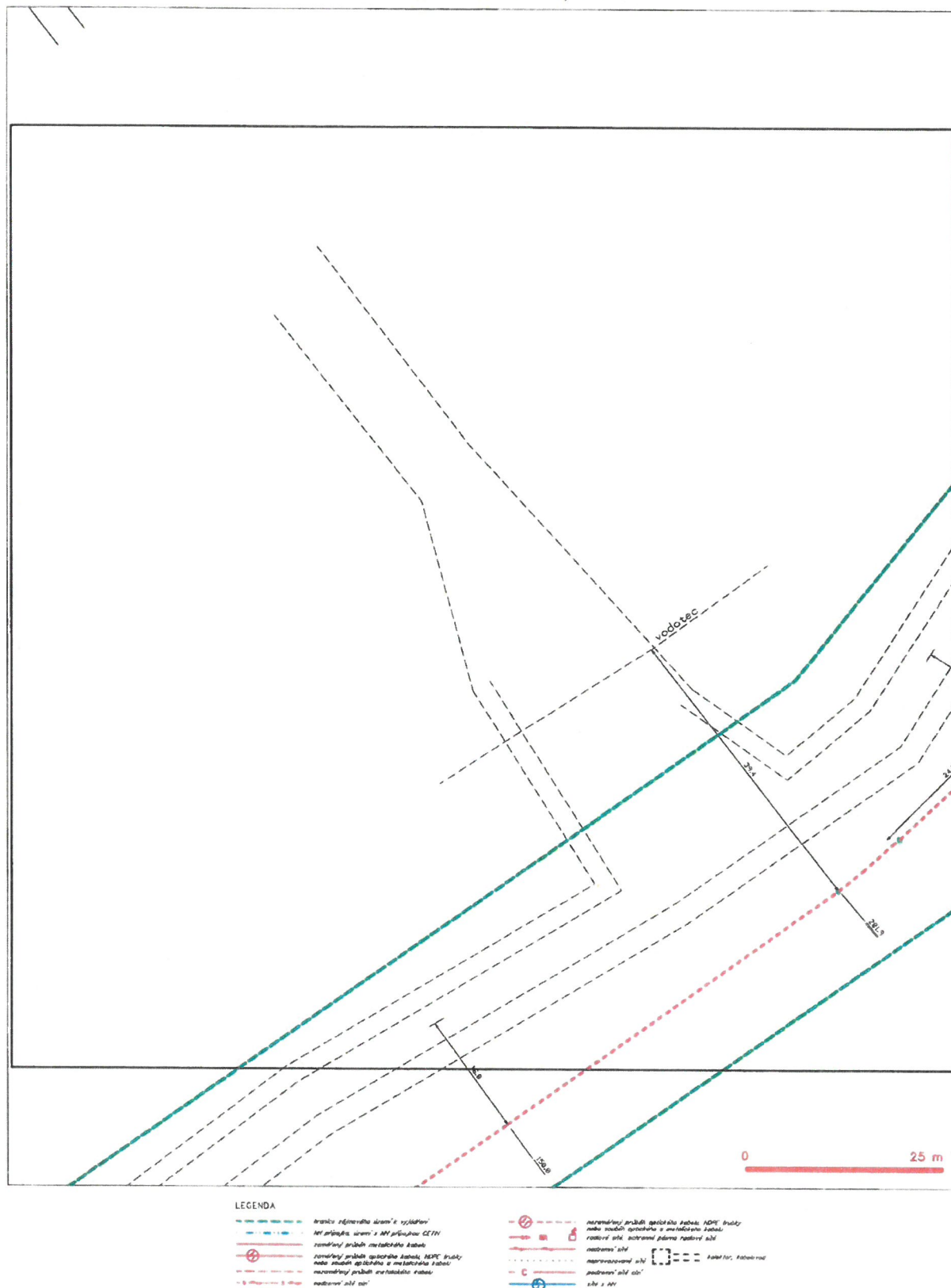
SITUAČNÍ VÝKRES - POLYGON 1, list kladu P1-1



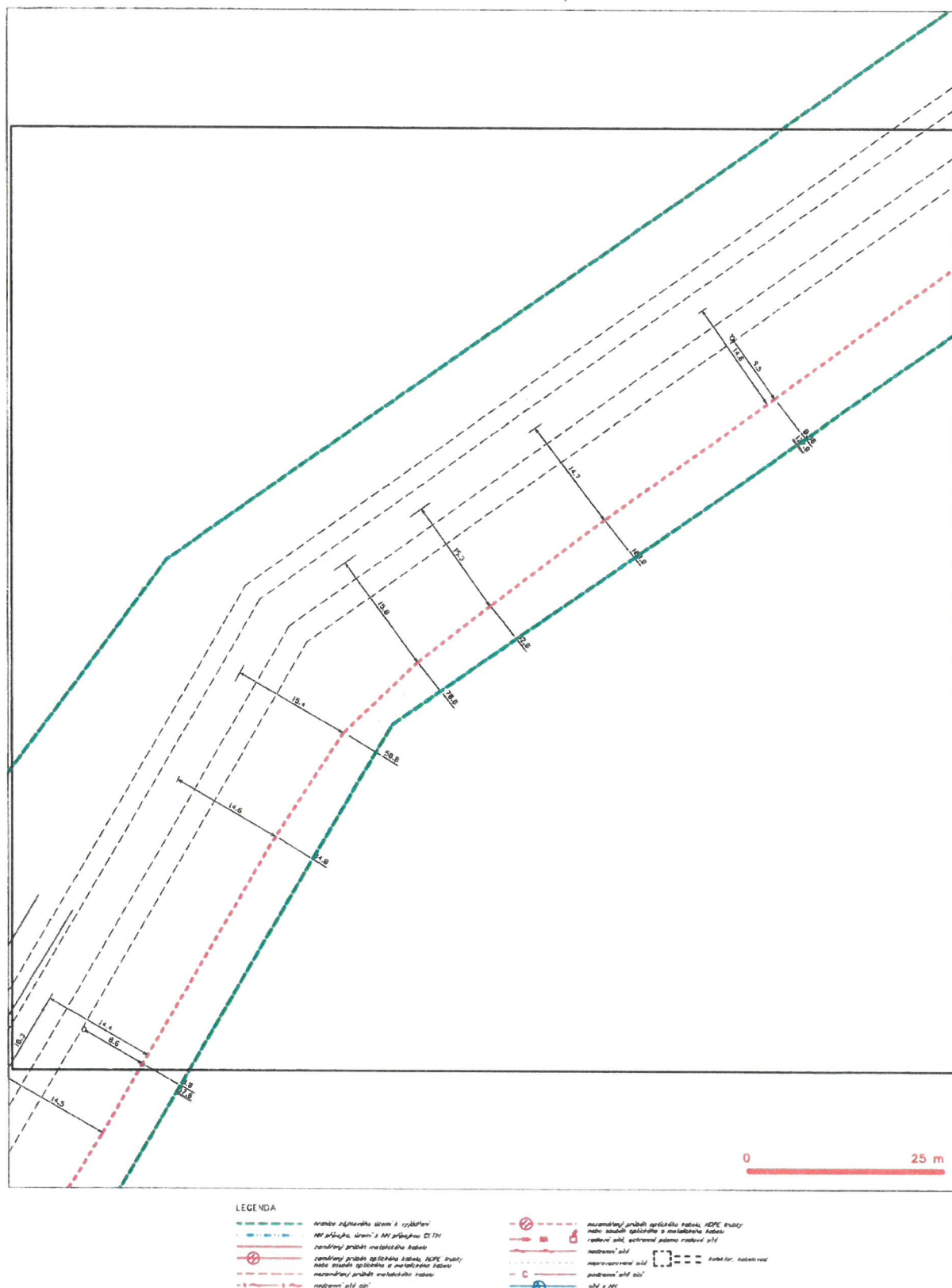
SITUAČNÍ VÝKRES - POLYGON 1, list kladu P1-2



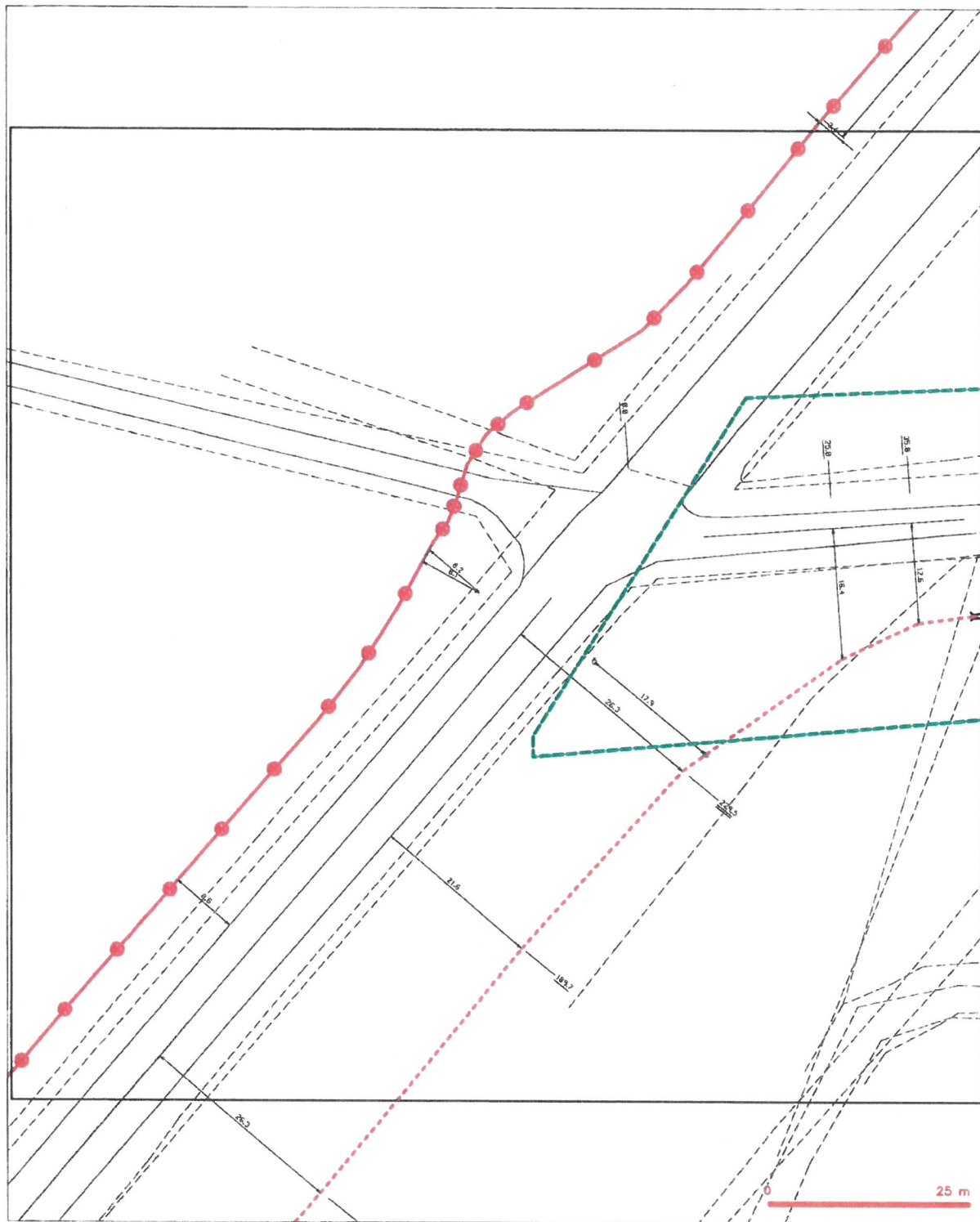
SITUAČNÍ VÝKRES - POLYGON 1, list kladu P1-3



SITUAČNÍ VÝKRES - POLYGON 1, list kladu P1-7



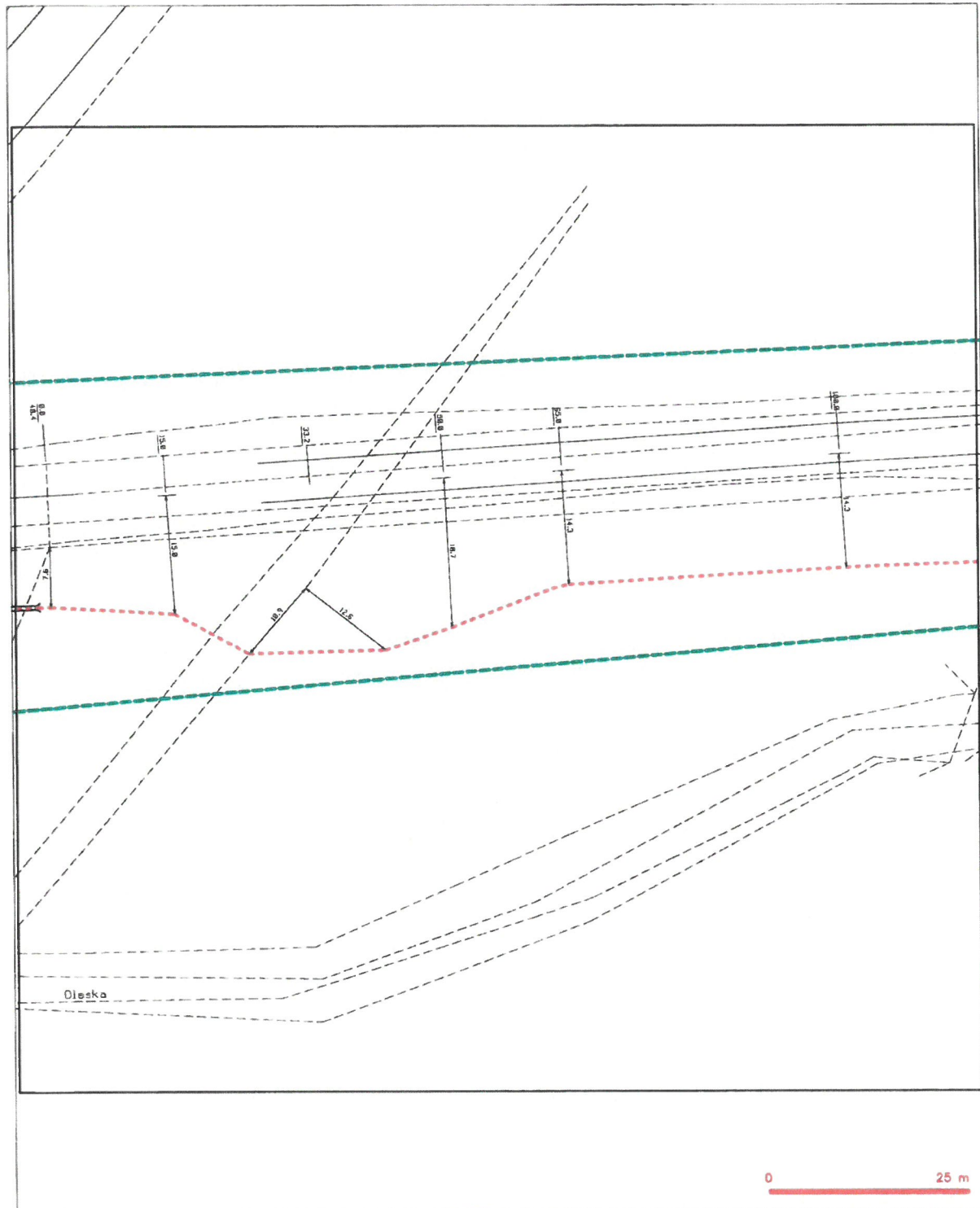
SITUAČNÍ VÝKRES - POLYGON 1, list kladu P1-9



LEGENDA

- | | |
|---|--|
| <p>— hranice příslušného území a vyjádření
— NV příslušná území a NV příslušnou CETN
— rozhraní příslušných katastrálních území
— rozhraní příslušných katastrálních území, IČOV trasy
— rozhraní příslušných katastrálních území, IČOV trasy
— rozhraní příslušných katastrálních území, IČOV trasy
— rozhraní příslušných katastrálních území, IČOV trasy</p> | <p>— rozhraní příslušných katastrálních území, IČOV trasy
— rozhraní příslušných katastrálních území, IČOV trasy
— rozhraní příslušných katastrálních území, IČOV trasy
— rozhraní příslušných katastrálních území, IČOV trasy
— rozhraní příslušných katastrálních území, IČOV trasy
— rozhraní příslušných katastrálních území, IČOV trasy</p> |
|---|--|

SITUAČNÍ VÝKRES - POLYGON 1, list kladu P1-10



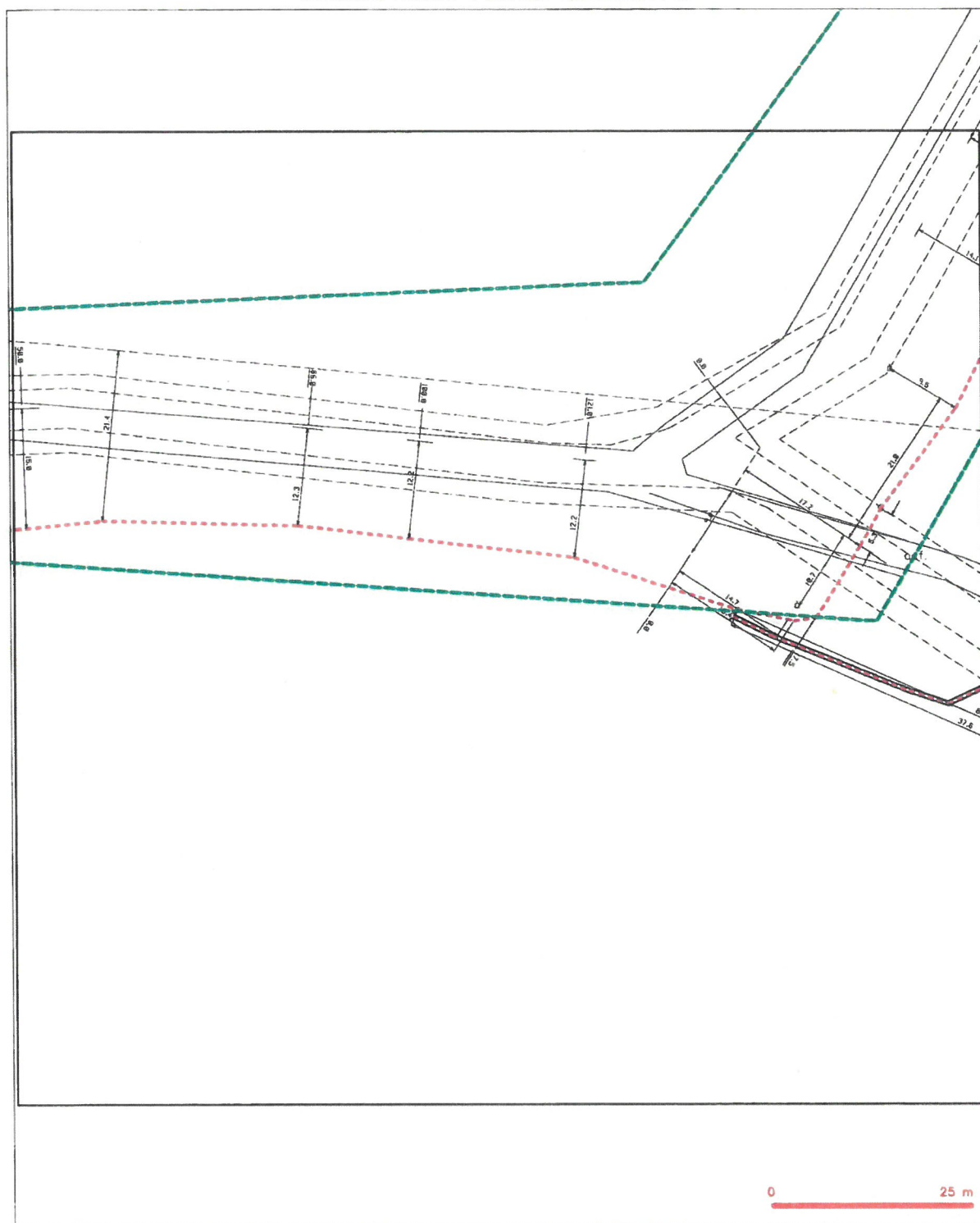
LEGENDA

- | | |
|---|--|
| <ul style="list-style-type: none"> — hranice příslušného dílu z vyjádření — NN příslušná úroveň z NN příslušného CETIN — rozhraní příslušného metadátu — rozhraní příslušného metadátu, NDT trasy — rozhraní příslušného metadátu, NDT trasy — rozhraní příslušného metadátu — rozhraní příslušného metadátu | <ul style="list-style-type: none"> — rozhraní příslušného metadátu, NDT trasy — rozhraní příslušného metadátu, NDT trasy — rozhraní příslušného metadátu, NDT trasy — rozhraní příslušného metadátu, NDT trasy — rozhraní příslušného metadátu, NDT trasy — rozhraní příslušného metadátu, NDT trasy — rozhraní příslušného metadátu, NDT trasy |
|---|--|



















SITUAČNÍ VÝKRES - POLYGON 1, list kladu P1-11







































SITUAČNÍ VÝKRES - POLYGON 1, list kladu P1-12







































brance zdjavnika širini s vzporedni
 NI priprava, širini s NI pripravo CETN
 zadržani prihod metakodna kaboli
 razmerji prihod opicidna kaboli, NOPE trudi
 ako razredi opicidna s metakodna kaboli
 razmerji prihod metakodna kaboli
 nastavek: niti mi







































































LEGENDA

- [illegible]

**VYJÁDRĚNÍ O EXISTENCI SÍTĚ ELEKTRONICKÝCH KOMUNIKACÍ
A VŠEOBECNÉ PODMÍNKY OCHRANY SÍTĚ ELEKTRONICKÝCH KOMUNIKACÍ
SPOLEČNOSTI Česká telekomunikační infrastruktura a.s.**

vydané podle § 101 zákona č. 127/2005 Sb., o elektronických komunikacích a o změně některých souvisejících zákonů (zákon o elektronických komunikacích), ve znění pozdějších předpisů a § 161 zákona č. 183/2006 Sb., o územním plánování a stavebním řádu (stavební zákon) či dle dalších příslušných právních předpisů

Číslo jednací: 595576/18

Číslo žádosti: 0118 137 543

Důvod vydání Vyjádření: Předprojektová příprava, prodej-koupě nemovitosti

Platnost tohoto Vyjádření končí dne: 23. 4. 2020.

Žadatel	ARR - Agentura regionálního rozvoje, spol.s.r.o., kontaktní osoba: ARR - Agentura regionálního rozvoje, spol.s.r.o., U Jezu 525/4, Liberec IV, 46001	
Stavebník	ARR - Agentura regionálního rozvoje, spol.s.r.o., U Jezu 525/4, Liberec IV, 46001	
Název akce	Rekonstrukce zeleně_2901 Frýdlant	
Zájmové území	Okres	Liberec
	Obec	Frýdlant
	Kat. území / č. parcely	Frýdlant

Žadatel shora označenou žádostí určil a vyznačil zájmové území, jakož i stanovil důvod pro vydání Vyjádření o existenci sítě elektronických komunikací a Všeobecných podmínek ochrany sítě elektronických komunikací společnosti Česká telekomunikační infrastruktura a.s.(dále jen *Vyjádření*).

Na základě určení a vyznačení zájmového území žadatelem a na základě stanovení důvodu pro vydání *Vyjádření* vydává společnost Česká telekomunikační infrastruktura a.s. následující *Vyjádření*:

**Ve vyznačeném zájmovém území se nachází síť elektronických komunikací
společnosti Česká telekomunikační infrastruktura a.s. (dále jen *SEK*)
nebo její ochranné pásmo.**

Existence a poloha *SEK* je zakreslena v příloženém výřezu/výřezech z účelové mapy *SEK* společnosti Česká telekomunikační infrastruktura a.s. Ochranné pásmo *SEK* je v souladu s ustanovením § 102 zákona č. 127/2005 Sb., o elektronických komunikacích a o změně některých souvisejících zákonů stanoveno rozsahem 1 m po stranách krajního vedení *SEK* a není v příloženém výřezu/výřezech z účelové mapy *SEK* společnosti Česká telekomunikační infrastruktura a.s.vyznačeno (dále jen *Ochranné pásmo*).

(1) *Vyjádření* je platné pouze pro zájmové území určené a vyznačené žadatelem, jakož i pro důvod vydání *Vyjádření* stanovený žadatelem v žádosti.

Žadatel není oprávněn toto *Vyjádření*, jakož i přílohy jež jsou součástí tohoto *Vyjádření*, použít pro účely územního řízení, stavebního řízení, či pro jakékoliv jiné řízení před správním orgánem, kde by mohla být stanovena povinnost žadatele předložit vyjádření vlastníka technické infrastruktury ve smyslu ustanovení § 161 zákona č. 183/2006 Sb. o územním plánování a stavebním řádu.

Číslo jednací: 595576/18

Číslo žádosti: 0118 137 543

Vyjádření pozbývá platnosti uplynutím doby platnosti v tomto *Vyjádření* uvedené, změnou rozsahu zájmového území či změnou důvodu vydání *Vyjádření* uvedeného v žádosti, nesplněním povinnosti stavebníka dle bodu (3) tohoto *Vyjádření*, a nebo pokud se žadatel či stavebník bezprostředně před zahájením realizace stavby ve vyznačeném zájmovém území prokazatelně neujistí u společnosti *Česká telekomunikační infrastruktura a.s.* o tom, zda toto *Vyjádření* v době bezprostředně předcházející zahájení realizace stavby ve vyznačeném zájmovém území stále odpovídá skutečnosti, to vše v závislosti na tom, která ze skutečností rozhodná pro pozbytí platnosti tohoto *Vyjádření* nastane nejdříve.

(2) Podmínky ochrany *SEK* jsou stanoveny v tomto *Vyjádření* a ve Všeobecných podmínkách ochrany *SEK* společnosti *Česká telekomunikační infrastruktura a.s.*, které jsou nedílnou součástí tohoto *Vyjádření*. Stavebník, nebo jím pověřená třetí osoba, je povinen řídit se těmito Všeobecnými podmínkami ochrany *SEK* společnosti *Česká telekomunikační infrastruktura a.s.*

(3) Stavebník, nebo jím pověřená třetí osoba, je povinen pouze pro případ, že
a) existence a poloha *SEK*, jež je zakreslena v příloženém výřezu/výřezech z účelové mapy *SEK* společnosti *Česká telekomunikační infrastruktura a.s.* a nebo
b) toto *Vyjádření*, včetně Všeobecných podmínek ochrany *SEK*
nepředstavuje dostatečnou informaci pro záměr, pro který podal shora označenou žádost nebo pro zpracování projektové dokumentace stavby, která koliduje se *SEK*, nebo zasahuje do Ochranného pásma *SEK*, vyzvat písemně společnost *Česká telekomunikační infrastruktura a.s.* k upřesnění podmínek ochrany *SEK*, a to prostřednictvím zaměstnance společnosti *Česká telekomunikační infrastruktura a.s.* pověřeného ochranou sítě - Jaroslav Kysela, e-mail: jaroslav.kysela@cetin.cz (dále jen POS).

(4) Přeložení *SEK* zajistí její vlastník, společnost *Česká telekomunikační infrastruktura a.s.* Stavebník, který vyvolal překládku *SEK* je dle ustanovení § 104 odst. 17 zákona č. 127/2005 Sb., o elektronických komunikacích a o změně některých souvisejících zákonů povinen uhradit společnosti *Česká telekomunikační infrastruktura a.s.* veškeré náklady na nezbytné úpravy dotčeného úseku *SEK*, a to na úrovni stávajícího technického řešení.

(5) Pro účely přeložení *SEK* dle bodu (3) tohoto *Vyjádření* je stavebník povinen uzavřít se společností *Česká telekomunikační infrastruktura a.s.* Smlouvu o realizaci překládky *SEK*.

(6) Společnost *Česká telekomunikační infrastruktura a.s.* prohlašuje, že žadateli byly pro jím určené a vyznačené zájmové území poskytnuty veškeré, ke dni podání shora označené žádosti, dostupné informace o *SEK*.

(7) Žadateli převzetím tohoto *Vyjádření* vzniká povinnost poskytnuté informace a data užít pouze k účelu, pro který mu byla tato poskytnuta. Žadatel není oprávněn poskytnuté informace a data rozmnožovat, rozšiřovat, pronajímat, půjčovat či jinak užívat bez souhlasu společnosti *Česká telekomunikační infrastruktura a.s.* V případě porušení těchto povinností vznikne žadateli odpovědnost vyplývající z platných právních předpisů, zejména předpisů práva autorského.

V případě dotazů k *Vyjádření* lze kontaktovat společnost *Česká telekomunikační infrastruktura a.s.* na asistenční lince 238 461 111.

Přílohami *Vyjádření* jsou:

- Všeobecné podmínky ochrany *SEK* společnosti *Česká telekomunikační infrastruktura a.s.*
- Situační výkres (obsahuje zájmové území určené a vyznačené žadatelem a výřezy účelové mapy *SEK*)
- Informace k vytyčení *SEK*

Číslo jednací: 595576/18

Číslo žádosti: 0118 137 543

Výjádření vydala společnost Česká telekomunikační infrastruktura a.s. dne: 23. 4. 2018.


Česká telekomunikační infrastruktura a.s.
Olšanská 2681/6
130 00 Praha 3
DIČ: CZ04084063


Všeobecné podmínky ochrany SEK společnosti Česká telekomunikační infrastruktura a.s.

I. Obecná ustanovení

1. Stavebník, nebo jím pověřená třetí osoba, je povinen při provádění jakýchkoliv činností, zejména stavebních nebo jiných prací, při odstraňování havárií a projektování staveb, řídit se platnými právními předpisy, technickými a odbornými normami (včetně doporučených), správnou praxí v oboru stavebnictví a technologickými postupy a učinit veškerá opatření nezbytná k tomu, aby nedošlo k poškození nebo ohrožení sítě elektronických komunikací ve vlastnictví společnosti *Česká telekomunikační infrastruktura a.s.* a je výslovně srozuměn s tím, že *SEK* jsou součástí veřejné komunikační sítě, jsou zajišťovány ve veřejném zájmu a jsou chráněny právními předpisy.
2. Při jakékoliv činnosti v blízkosti vedení *SEK* je stavebník, nebo jím pověřená třetí osoba, povinen respektovat ochranné pásmo *SEK* tak, aby nedošlo k poškození nebo zamezení přístupu k *SEK*. Při křížení nebo souběhu činností se *SEK* je povinen řídit se platnými právními předpisy, technickými a odbornými normami (včetně doporučených), správnou praxí v oboru stavebnictví a technologickými postupy. Při jakékoliv činnosti ve vzdálenosti menší než 1 m od krajního vedení vyznačené trasy podzemního vedení *SEK* (dále jen *PVSEK*) nesmí používat mechanizačních prostředků a nevhodného nářadí.
3. Pro případ porušení kterékoliv z povinností stavebníka, nebo jím pověřené třetí osoby, založené Všeobecnými podmínkami ochrany *SEK* společnosti *Česká telekomunikační infrastruktura a.s.* je stavebník, nebo jím pověřená třetí osoba, odpovědný za veškeré náklady a škody, které společnosti *Česká telekomunikační infrastruktura a.s.* vzniknou porušením jeho povinností.
4. V případě, že budou zemní práce zahájeny po uplynutí doby platnosti tohoto *Vyjádření*, nelze toto *Vyjádření* použít jako podklad pro vytyčení a je třeba požádat o vydání nového *Vyjádření*.
5. Bude-li žadatel na společnosti *Česká telekomunikační infrastruktura a.s.* požadovat, aby se jako účastník správního řízení, pro jehož účely bylo toto *Vyjádření* vydáno, vzdala práva na odvolání proti rozhodnutí vydanému ve správním řízení, pro jehož účely bylo toto *Vyjádření* vydáno, je povinen kontaktovat *POS*.

II. Součinnost stavebníka při činnostech v blízkosti SEK

1. Započetí činnosti je stavebník, nebo jím pověřená třetí osoba, povinen oznámit *POS*. Oznámení bude obsahovat číslo *Vyjádření*, k němuž se vztahují tyto podmínky.
2. Před započítím zemních prací či jakékoliv jiné činnosti je stavebník, nebo jím pověřená třetí osoba, povinen zajistit vyznačení tras *PVSEK* na terénu dle polohopisné dokumentace. S vyznačenou trasou *PVSEK* prokazatelně seznámí všechny osoby, které budou a nebo by mohly činnosti provádět.
3. Stavebník, nebo jím pověřená třetí osoba, je povinen upozornit jakoukoliv třetí osobu, jež bude provádět zemní práce, aby zjistila nebo ověřila stranovou a hloubkovou polohu *PVSEK* příčnými sondami, a je srozuměn s tím, že možná odchylka uložení středu trasy *PVSEK*, stranová i hloubková, činí +/- 30 cm mezi skutečným uložením *PVSEK* a polohovými údaji ve výkresové dokumentaci.
4. Při provádění zemních prací v blízkosti *PVSEK* je stavebník, nebo jím pověřená třetí osoba, povinen postupovat tak, aby nedošlo ke změně hloubky uložení nebo prostorového uspořádání *PVSEK*. Odkryté *PVSEK* je stavebník, nebo jím pověřená třetí osoba, povinen zabezpečit proti prověšení, poškození a odcizení.
5. Při zjištění jakéhokoliv rozporu mezi údaji v projektové dokumentaci a skutečností je stavebník, nebo jím pověřená třetí osoba, povinen bez zbytečného odkladu přerušit práce a zjištění rozporu oznámit *POS*. V přerušených pracích lze pokračovat teprve poté, co od *POS* prokazatelně obdržel souhlas k pokračování v pracích.
6. V místech, kde *PVSEK* vystupuje ze země do budovy, rozváděče, na sloup apod. je stavebník, nebo jím pověřená třetí osoba, povinen vykonávat zemní práce se zvýšenou mírou opatrnosti s ohledem na ubývající krytí nad *PVSEK*. Výkopové práce v blízkosti sloupů nadzemního vedení *SEK* (dále jen *NVSEK*) je povinen provádět v takové vzdálenosti, aby nedošlo k narušení jejich stability, to vše za dodržení platných právních předpisů, technických a odborných norem, správné praxi v oboru stavebnictví a technologických postupů.

7. Při provádění zemních prací, u kterých nastane odkrytí *PVSEK*, stavebník, nebo jím pověřená třetí osoba před zakrytím *PVSEK* vyzve *POS* ke kontrole. Zához je stavebník oprávněn provést až poté, kdy prokazatelně obdržel souhlas *POS*.

8. Stavebník, nebo jím pověřená třetí osoba, není oprávněn manipulovat s kryty kabelových komor a vstupovat do kabelových komor bez souhlasu společnosti *Česká telekomunikační infrastruktura a.s.*

9. Stavebník, nebo jím pověřená třetí osoba, není oprávněn trasu *PVSEK* mimo vozovku přejíždět vozidly nebo stavební mechanizací, a to až do doby, než *PVSEK* řádně zabezpečí proti mechanickému poškození. Stavebník, nebo jím pověřená třetí osoba, je povinen projednat s *POS* způsob mechanické ochrany trasy *PVSEK*. Při přepravě vysokého nákladu nebo mechanizace pod trasou *NVSEK* je stavebník, nebo jím pověřená třetí osoba, povinen respektovat výšku *NVSEK* nad zemí.

10. Stavebník, nebo jím pověřená třetí osoba, není oprávněn na trase *PVSEK* (včetně ochranného pásma) jakkoliv měnit niveletu terénu, vysazovat trvalé porosty ani měnit rozsah a konstrukci zpevněných ploch (např. komunikací, parkovišť, vjezdů aj.).

11. Stavebník, nebo jím pověřená třetí osoba, je povinen manipulační a skladové plochy zřizovat v takové vzdálenosti od *NVSEK*, aby činnosti na/v manipulačních a skladových plochách nemohly být vykonávány ve vzdálenost menší než 1m od *NVSEK*.

12. Stavebník, nebo jím pověřená třetí osoba, není oprávněn užívat, přemísťovat a odstraňovat technologické, ochranné a pomocné prvky *SEK*.

13. Stavebník, nebo jím pověřená třetí osoba, není oprávněn bez předchozího projednání jakkoliv manipulovat s případně odkrytými prvky *SEK*, zejména s ochrannou skříní optických spojek, optickými spojkami, technologickými rezervami či jakýmkoliv jiným zařízením *SEK*.

14. Stavebník, nebo jím pověřená třetí osoba, je povinen každé poškození či krádež *SEK* neprodleně od okamžiku zjištění takové skutečnosti, oznámit *POS* na telefonní číslo: 606 757 001 nebo v mimopracovní době na telefonní číslo 238 462 690.

III. Práce v objektech a odstraňování objektů

1. Stavebník, nebo jím pověřená třetí osoba, je povinen před zahájením jakýchkoliv prací v budovách a jiných objektech, kterými by mohl ohrozit stávající *SEK*, prokazatelně kontaktovat *POS* a zajistit u společnosti *Česká telekomunikační infrastruktura a.s.* bezpečné odpojení *SEK*.

2. Při provádění činností v budovách a jiných objektech je stavebník, nebo jím pověřená třetí osoba, povinen v souladu s právními předpisy, technickými a odbornými normami (včetně doporučených), správnou praxí v oboru stavebnictví a technologickými postupy provést mimo jiné průzkum vnějších i vnitřních vedení *SEK* na omítce i pod ní.

IV. Součinnost stavebníka při přípravě stavby

1. Pokud činností stavebníka, nebo jím pověřené třetí osoby, k níž je třeba povolení správního orgánu dle zvláštního právního předpisu, dojde k ohrožení či omezení *SEK*, je stavebník, nebo jím pověřená třetí osoba, povinen kontaktovat *POS* a předložit zakreslení *SEK* do příslušné dokumentace stavby (projektové, realizační, koordinační atp.).

2. V případě, že pro činnosti stavebníka, nebo jím pověřené třetí osoby, není třeba povolení správního orgánu dle zvláštního právního předpisu, je stavebník, nebo jím pověřená třetí osoba, povinen předložit zakreslení trasy *SEK* i s příslušnými kótami do zjednodušené dokumentace (katastrální mapa, plánec), ze které bude zcela patrná míra dotčení *SEK*.

3. Při projektování stavby, rekonstrukce či přeložky vedení a zařízení silových elektrických sítí, elektrických trakcí vlaků a tramvají, nejpozději však před zahájením správního řízení ve věci povolení stavby, rekonstrukce či přeložky vedení a zařízení silových elektrických sítí, elektrických trakcí vlaků a tramvají, je stavebník, nebo jím pověřená třetí osoba, povinen provést výpočet rušivých vlivů, zpracovat ochranná opatření a předat je POS.

4. Při projektování stavby, při rekonstrukci, která se nachází v ochranném pásmu radiových tras společnosti Česká telekomunikační infrastruktura a.s. a překračuje výšku 15 m nad zemským povrchem, a to včetně dočasných objektů zařízení staveniště (jeřáby, konstrukce, atd.), nejpozději však před zahájením správního řízení ve věci povolení takové stavby, je stavebník nebo jím pověřená třetí osoba, povinen kontaktovat POS. Ochranné pásmo radiových tras v šíři 50m je zakresleno do situačního výkresu. Je tvořeno dvěma podélnými pruhy o šíři 25 m po obou stranách radiového paprsku v celé jeho délce, resp. 25 m kruhem kolem vysílače radiového zařízení.

5. Pokud se v zájmovém území stavby nachází podzemní silnoproudé vedení (NN) společnosti Česká telekomunikační infrastruktura a.s. je stavebník, nebo jím pověřená třetí osoba, před zahájením správního řízení ve věci povolení správního orgánu k činnosti stavebníka, nebo jím pověřené třetí osoby, nejpozději však před zahájením stavby, povinen kontaktovat POS.

6. Pokud by navrhované stavby (produktovody, energovody aj.) svými ochrannými pásmy zasahovaly do prostoru stávajících tras a zařízení SEK, či do jejich ochranných pásem, je stavebník, nebo jím pověřená třetí osoba, povinen realizovat taková opatření, aby mohla být prováděna údržba a opravy SEK, a to i za použití mechanizace, otevřeného plamene a podobných technologií.

V. Křížení a souběh se SEK

1. Stavebník, nebo jím pověřená třetí osoba, je povinen v místech křížení PVSEK se sítěmi technické infrastruktury, pozemními komunikacemi, parkovacími plochami, vjezdy atp. ukládat PVSEK v zákonnými předpisy stanovené hloubce a chránit PVSEK chráničkami s přesahem minimálně 0.5 m na každou stranu od hrany křížení. Chráničku je povinen utěsnit a zamezit vnikání nečistot.

2. Stavebník nebo jím pověřená třetí osoba, je výslovně srozuměn s tím, že v případě, kdy hodlá umístit stavbu sjezdu či vjezdu, je povinen stavbu sjezdu či vjezdu umístit tak, aby metalické kabely SEK nebyly umístěny v hloubce menší než 0,6 m a optické nebyly umístěny v hloubce menší než 1 m.

3. Stavebník, nebo jím pověřená třetí osoba, je povinen základy (stavby, opěrné zdi, podezdívky apod.) umístit tak, aby dodržel minimální vodorovný odstup 1,5 m od krajního vedení, případně kontaktovat POS.

4. Stavebník, nebo jím pověřená třetí osoba, není oprávněn trasy PVSEK znepřístupnit (např. zabetonováním).

5. Stavebník, nebo jím pověřená třetí osoba, je při křížení a souběhu stavby nebo sítě technické infrastruktury s kabelovodem povinen zejména:

- pokud plánované stavby nebo trasy sítě technické infrastruktury budou umístěny v blízkosti kabelovodu ve vzdálenosti menší než 2 m nebo při křížení kabelovodu ve vzdálenosti menší než 0,5 m nad nebo kdekoliv pod kabelovodem, předložit POS zakreslení v příčných řezech,
- do příčného řezu zakreslit také profil kabelové komory v případě, kdy jsou sítě technické infrastruktury či stavby umístěny v blízkosti kabelové komory ve vzdálenosti menší než 2 m,
- neumísťovat nad trasou kabelovodu v podélném směru sítě technické infrastruktury,
- předložit POS vypracovaný odborný statický posudek včetně návrhu ochrany tělesa kabelovodu pod stavbou, ve vjezdu nebo pod zpevněnou plochou,
- nezakrývat vstupy do kabelových komor, a to ani dočasně,
- projednat s POS, nejpozději ve fázi projektové přípravy, jakékoliv výkopové práce, které by mohly být vedeny v úrovni či pod úrovní kabelovodu nebo kabelové komory a veškeré případy, kdy jsou trajektorie podvrtné a protlaků ve vzdálenosti menší než 1,5 m od kabelovodu.

Příloha k *Vyjádření* 595576/18

Číslo žádosti: 0118 137 543

Informace k vytyčení *SEK*

V případě požadavku na vytyčení *PVSEK* společnosti *Česká telekomunikační infrastruktura a.s.* se, prosím, obraťte na společnosti uvedené níže.

Česká telekomunikační infrastruktura a.s. - středisko Čechy sever

se sídlem: Olšanská 2681/6, Praha 3, PSČ 13000

IČ: 04084063

DIČ: CZ04084063

kontakt: tel: 238463709 obslužná doba po-pa 7 - 15 hod

ARANE NETWORK a.s. - výhradní dodavatel společnosti Česká telekomunikační infrastruktura a.s.

se sídlem: 5.května 16, 252 41 Dolní Břežany - pobočka Liberec, Dubice 453, 463 12 Liberec

IČ: 24126039

DIČ: CZ24126039

kontakt: Jaroslav Forejt, mobil: 775753197, e-mail: jaroslav.forejt@araneanetwork.cz

COM PLUS CZ, a.s.

se sídlem: Nad Krocínkou 317/48, 190 00 Praha 9

IČ: 25772104

DIČ: CZ 25772104

kontakt: Help Desk, tel.: 472702123, mobil: 724150190, e-mail: helpdesk@complus.cz

FEM - Miloš Fejfar

se sídlem: Lužany 209, 507 06 Lužany

IČ: 01735977

DIČ:

kontakt: Miloš Fejfar, mobil: 602483031, e-mail: fejfarmilos@seznam.cz

Miroslav Forchtner

se sídlem: Vinice ev.č.4, 294 41, Dobruška

IČ: 74794850

DIČ: CZ560110/0307

kontakt: Miroslav Forchtner, mobil: 606936150, e-mail: ofim@seznam.cz

Otto Švestka

se sídlem: Jablonec nad Nisou, Josefa Hory 4080/23, PSČ: 466 04

IČ: 13365924

DIČ:

kontakt: Otto Švestka, mobil: 724257371, e-mail: otto.svestka@gmail.com

SITEL, spol. s r.o.

se sídlem: Baarova 957/15, 140 00 Praha 4

IČ: 44797320

DIČ: CZ 44797320

kontakt: Jiří Jedlička, mobil: 602 297 018, e-mail: jjedlicka@sitel.cz

TETA s.r.o.

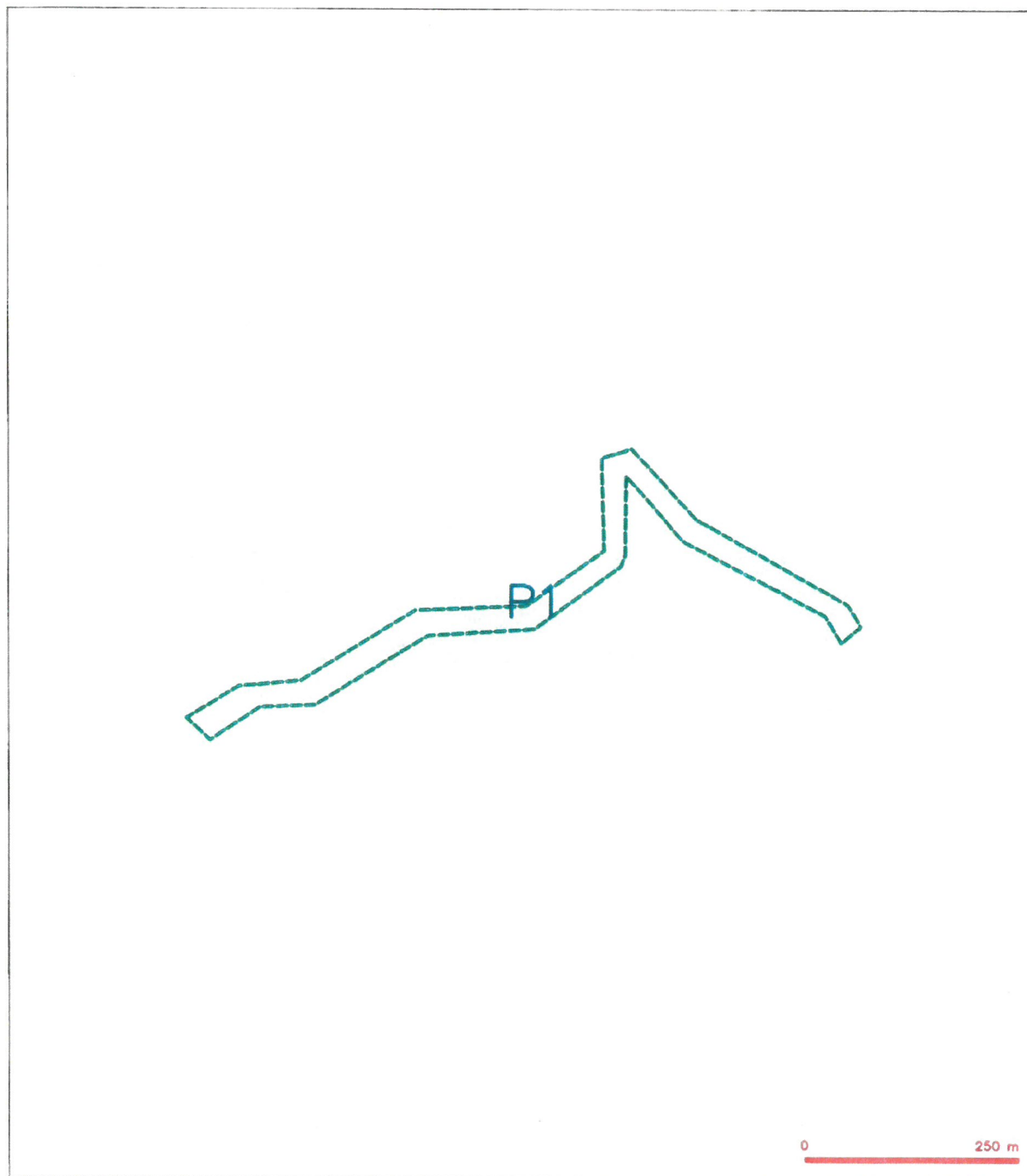
se sídlem: Klíšská 977/77, 400 01 Ústí nad Labem

IČ: 47785781

DIČ: CZ 47785781

kontakt: Rostislav Zumr, mobil: 605200035, e-mail: rostislav.zumr@teta.eu,
Jiří Smíšek, mobil: 605200027, e-mail: jiri.smisek@teta.eu

SITUAČNÍ VÝKRES - ZÁJMOVÉ ÚZEMÍ



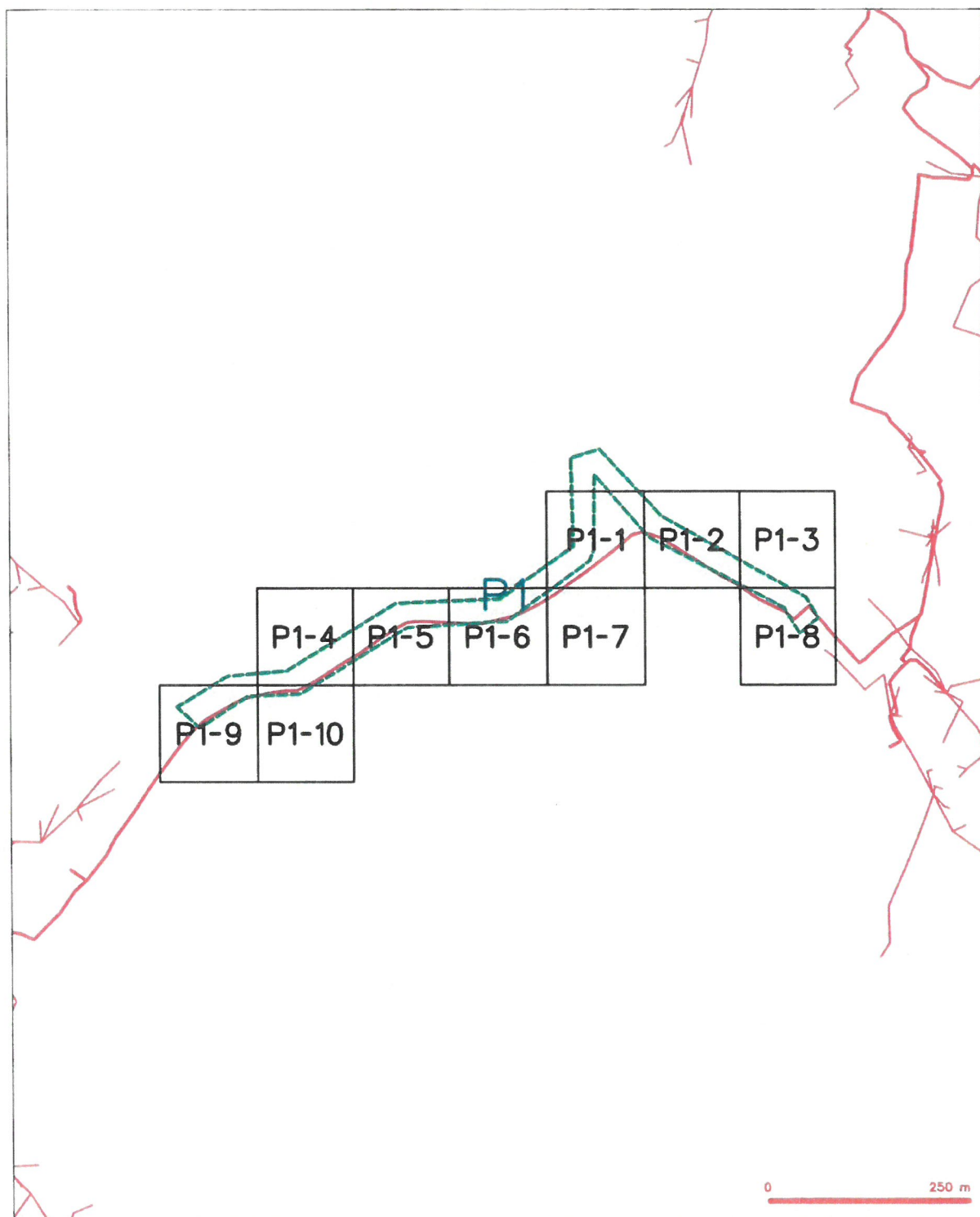
LEGENDA

--- hranice zájmového území a vyjádření

[Signature]
Česká telekomunikační infrastruktura a.s.
Ollanská 2481/6
130 00 Praha 3
IČ: CZ04084063

06

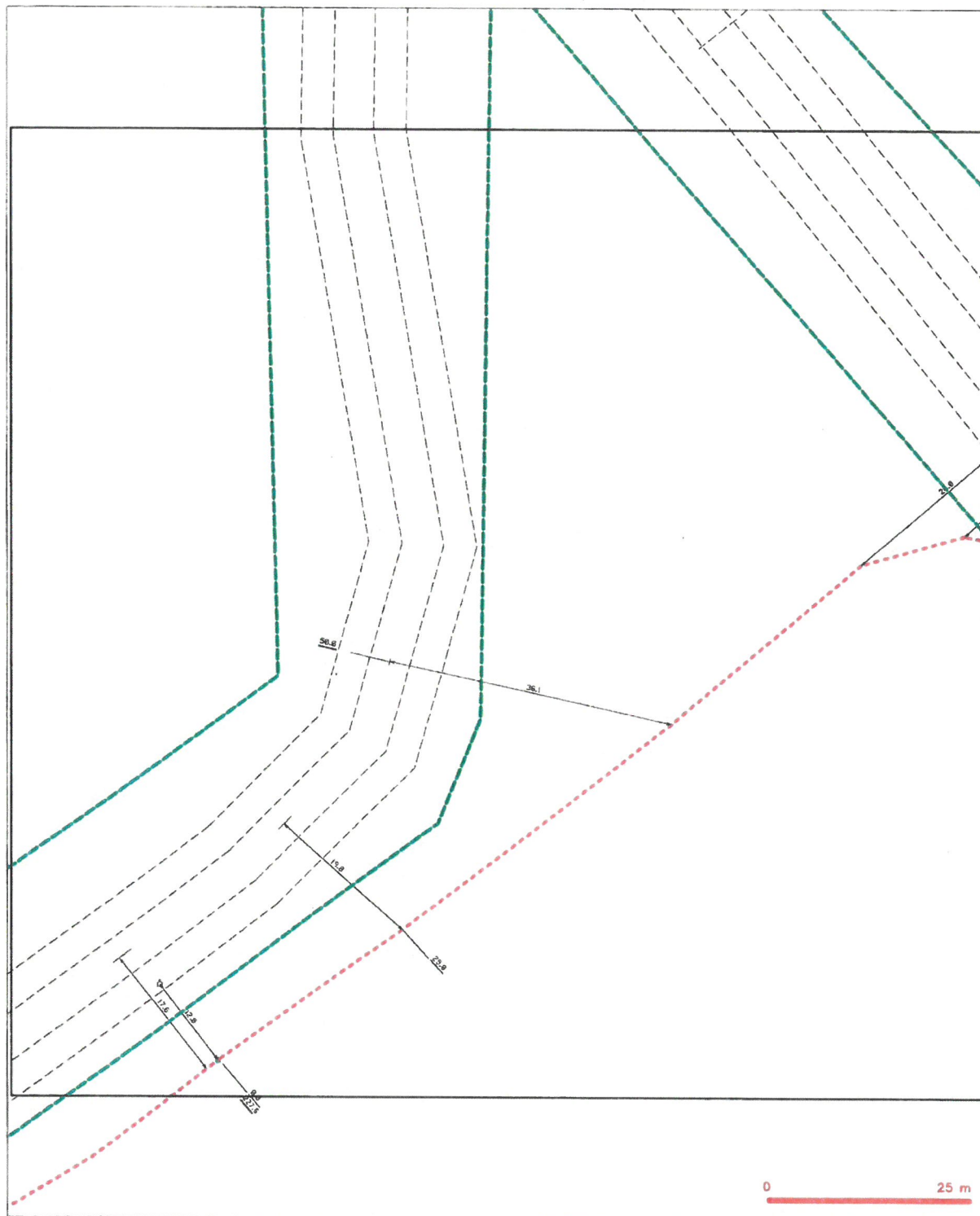
SITUAČNÍ VÝKRES - POLYGON 1



LEGENDA

- [illegible]

SITUAČNÍ VÝKRES - POLYGON I, list kladu P1-1



LEGENDA

- - - - - hranice příslušného území a vyjádření
 - - - - - NP příslušná území a NP příslušná CETIN
 - - - - - rozhraní příslušné metalistické sítě
 - - - - - rozhraní příslušné optické sítě, NPK trasy
 - - - - - nebo sítě optické a metalistické sítě
 - - - - - rozhraní příslušné metalistické sítě
 - - - - - rozhraní sítě

- - - - - rozhraní příslušné optické sítě, NPK trasy
 - - - - - nebo sítě optické a metalistické sítě
 - - - - - rozhraní sítě, sítě sítě sítě sítě
 - - - - - rozhraní sítě
 - - - - - rozhraní sítě
 - - - - - rozhraní sítě
 - - - - - rozhraní sítě

SITUAČNÍ VÝKRES - POLYGON 1, list kladu P1-4



SITUAČNÍ VÝKRES - POLYGON 1, list kladu P1-6



LEGENDA

- [illegible]

SITUAČNÍ VÝKRES - POLYGON 1, list kladu P1-8



SITUAČNÍ VÝKRES - POLYGON 1, list kladu P1-9



SITUAČNÍ VÝKRES - POLYGON 1, list kladu P1-10



LEGENDA

- | | | | | | | | | | | | | | | | | | | | | | | | | | | | | | | | | | | | | | | | | | | | | | | | | | | | | | | | | | | | | | | | | | | | | | | | | | | | | | | | | | | | | | | | | | | | | | | | | | | | | | | | | | | | | | | | | | | | | | | | | | | | | | | | | | |
|---|---|---|---|---|---|---|---|---|---|---|---|---|---|---|---|---|---|---|---|---|---|---|---|---|--|---|---|---|---|---|---|---|---|---|---|---|---|---|---|---|---|---|---|---|---|---|---|---|---|---|---|---|---|---|---|---|---|---|---|---|---|---|---|---|---|---|---|---|---|---|---|---|---|---|---|---|---|---|---|---|---|---|---|---|---|---|---|---|---|---|---|---|---|---|---|---|---|---|---|---|---|---|---|---|---|---|---|---|---|---|---|---|---|---|---|---|---|---|---|---|---|---|---|---|---|---|---|---|---|
| | | | | | | | | | | | | | | | | | | | | | | | | | | | | | | | | | | | | | | | | | | | | | | | | | | | | | | | | | | | | | | | | | | | | | | | | | | | | | | | | | | | | | | | | | | | | | | | | | | | | | | | | | | | | | | | | | | | | | | | | | | | | | | | | | |
|---|---|---|---|---|---|---|---|---|---|---|---|---|---|---|---|---|---|---|---|---|---|---|---|---|--|---|---|---|---|---|---|---|---|---|---|---|---|---|---|---|---|---|---|---|---|---|---|---|---|---|---|---|---|---|---|---|---|---|---|---|---|---|---|---|---|---|---|---|---|---|---|---|---|---|---|---|---|---|---|---|---|---|---|---|---|---|---|---|---|---|---|---|---|---|---|---|---|---|---|---|---|---|---|---|---|---|---|---|---|---|---|---|---|---|---|---|---|---|---|---|---|---|---|---|---|---|---|---|---|

Vyjádření k existenci podzemního vedení veřejné komunikační sítě a zařízení



**ARR - Agentura regionálního rozvoje,
spol. s r.o.**
Miluše Portlová
Dr.M.Horákové 66/188
46007 Liberec VII

Ve Frýdlantu dne: 20. června 2018

K akci/stavbě: „Rekonstrukce zeleně_2901 Frýdlant“
Místo stavby: Frýdlant, dle vyznačeného zájmového území
Katastrální území: Frýdlant
Zn.: Rekonstrukce zeleně_2901 Frýdlant

Sdělujeme Vám, že v zájmové oblasti vyznačené na Vámi dodaném zákresu dotčeného území stavby se v současné době **nenachází vedení veřejné komunikační sítě, ani zařízení v majetku společnosti FDLnet.CZ, s.r.o..**

Toto vyjádření platí po dobu jednoho roku od dne vydání.

S pozdravem



Šárka David, DiS.
jednatel společnosti, ekonom, správa sítě

Telefonní spojení: +420608983055
E-mail: david.sarka@fdlnet.cz

FDLnet.CZ, s.r.o.
se sídlem Březová 1306, 464 01 Frýdlant
IČ: 27310531, DIČ: CZ27310531
Společnost je zapsána v obchodním rejstříku u Krajského soudu v Ústí nad Labem, oddíl C, vložka 23721

NÁZEV: REKONSTRUKCE SILNIČNÍ ZELEŇ NA FRÝDLANTSKU - KOMUNIKACE č. III/2901

PŘÍLOHA Č. 3.6

SOUHLASY VLASTNÍKŮ

Inventarizovaná zeleň, která se nachází na cizích pozemcích, tedy není na pozemcích investora, a k jejímu ošetření či jinému zásahu nedal vlastník souhlas, byla vyjmuta z PD.

Zelená pastva s.r.o., Nové Zákupy 315, 471 23 Nové Zákupy, IČ: 27323927

Věc: Souhlas s realizací projektu Rekonstrukce silniční zeleně na Frýdlantsku – komunikace č. III/2901

Dotčený pozemek:

- p.p.č. 3660/1 v k.ú. Frýdlant

Prohlášení:


Jako vlastník dotčeného pozemku souhlasím s realizací výše uvedeného záměru, který spočívá v následujícím:

- kácení na pozemku p. č. 3660/1, k.ú. Frýdlant – dle přiložené situace
- výsadba na pozemku p. č. 3660/1, k.ú. Frýdlant – dle přiložené situace

Dále souhlasím s udržitelností projektu na svém pozemku po dobu 10 let od ukončení projektu dle podmínek dotace z Operačního programu životní prostředí.

v Brze, dne 13. 6. 2018

Podpis:


Mgr. Ing. Martin Němeček
jednatel

Zelená pastva s.r.o.
Nové Zákupy 315
471 23 Zákupy
DIČ: CZ27323927

Město Frýdlant, T. G. Masaryka 37, 464 01 Frýdlant, IDDS: t27bufd

Věc: Souhlas s realizací projektu Rekonstrukce silniční zeleně na Frýdlantsku – komunikace č. III/2901

Dotčený pozemek:

- p.p.č. 3635/2 v k.ú. Frýdlant

Prohlášení:

Jako vlastník dotčeného pozemku souhlasím s realizací výše uvedeného záměru, který spočívá v následujícím:

- výsadba na pozemku p. č. 3635/2, k. ú. Frýdlant – dle přiložené situace

Dále souhlasím s udržitelností projektu na mém pozemku po dobu 10 let od ukončení projektu dle podmínek dotace z Operačního programu životní prostředí.

ve Frýdlantu, dne 11.6.2018

MĚSTO FRÝDLANT
nám. T. G. Masaryka 37
Podpis
IČO: 262781 23

Ing. Jiří Žáček, Dětrichovská 3133, Větrov, 464 01 Frýdlant

Věc: Souhlas s realizací projektu Rekonstrukce silniční zeleně na Frýdlantsku – komunikace č. III/2901

Dotčený pozemek:

- p.p.č. 3296 v k.ú. Frýdlant

Prohlášení:


Jako vlastník dotčeného pozemku souhlasím s realizací výše uvedeného záměru, který spočívá v následujícím:

- ošetření 1 ks stromu na pozemku p. č. 3296, k.ú. Frýdlant – dle přiložené situace

Dále souhlasím s udržitelností projektu na svém pozemku po dobu 10 let od ukončení projektu dle podmínek dotace z Operačního programu životní prostředí.

V Frýdlantu, dne 9.6.2018

Podpis:



Ing. Jiří Žáček, Dětrichovská 3133, Větrov, 464 01 Frýdlant

Věc: Souhlas s realizací projektu Rekonstrukce silniční zeleně na Frýdlantsku – komunikace č. III/2901

Dotčené pozemky:

- p.p.č. 3296 a 3274 v k.ú. Frýdlant

Prohlášení:


Jako vlastník dotčených pozemků souhlasím s realizací výše uvedeného záměru, který spočívá v následujícím:

- ošetření stromů na pozemcích p. č. 3296 a 3274, k.ú. Frýdlant – dle přiložené situace

Dále souhlasím s udržitelností projektu na svém pozemku dle podmínek dotace z Operačního programu životní prostředí.

v Praze....., dne 8. 11. 2018

Podpis:



NÁZEV: REKONSTRUKCE SILNIČNÍ ZELENĚ NA FRÝDLANTSKU - KOMUNIKACE č. III/2901

PŘÍLOHA Č. 3.7

VYJÁDŘENÍ PŘÍSLUŠNÝCH SPRÁVNÍCH ORGÁNŮ



Městský úřad Frýdlant
odbor stavebního úřadu a životního prostředí
STAVEBNÍ ÚŘAD

nám. T. G. Masaryka 37, 464 13 FRÝDLANT, tel. +420 488 886 111

Spis.zn.: 2379/2018/OSUZP/Ko

Ve Frýdlantě dne 29.6.2018

Č.j.: PDMUFT 16742/2018

2379/2018/OSUZP/3/Ko

Vyřizuje: Marie Košunová samostatná odborná referentka OSUZP

Tel.: 488 886 903

E-mail: marie.kosunova@mu-frydlant.cz

VYJÁDŘENÍ

Městský úřad Frýdlant, odbor stavebního úřadu a životního prostředí, jako stavební úřad příslušný podle §13 odst. 1 písm. c) zákona č. 183/2006 Sb., o územním plánování a stavebním řádu (stavební zákon), ve znění pozdějších předpisů (dále jen "stavební zákon")

s d ě l u j e,

že záměr: „**Rekonstrukce silniční zeleně na Frýdlantsku - komunikace č. III/2901**“ na p.p.č. 3457, 3660/2, 3820/1, 3660/3, 3660/5, 3635/3, 3653/5, 3660/1, 1629/1, 3484/2, 3458/1, 3328/3, 3297/1, 3296, 3635/2, k.ú. Frýdlant, dle § 79 stavebního zákona nevyžaduje rozhodnutí o umístění stavby ani územní souhlas a dle § 104 stavebního zákona nevyžaduje ohlášení ani stavební povolení.

Popis záměru:

Cílem investora je v co možné největší míře zachování stávající aleje a to formou ošetření stávajících dřevin a jejího dosazení. Stávající stav alejových stromů není v uspokojivém stavu, proto je částečně plánovaná výsadba nové aleje. Současně proběhne ošetření hodnotných a perspektivních stromů.

Všechny stávající stromy, které jsou součástí řešeného úseku komunikace, byly inventarizovány, zakresleny do mapových podkladů, byly určeny jejich detailní dendrometrické parametry a provedeno odborné posouzení jejich stavu. Zároveň bylo navrženo jejich odborné ošetření.

V rámci projektu je ke kácení navrženo celkem 153 ks dřevin. Jedná se převážně o stromy ve špatném zdravotním stavu, neperspektivní a jejich pokácením zároveň dojde k uvolnění místa pro náhradní výsadbu. V rámci obnovy aleje byla navržena náhradní výsadba v celkovém počtu 278 ks stromů (ovocné stromy a lípy).

Předmětná komunikace tvoří hranici velkoplošného chráněného území CHKO Jizerské hory. Dále se komunikace pouze okrajově dotýká Přírodní rezervace Křížový vrch. Prvky ÚSES a významné krajinné prvky se nacházejí mimo řešenou lokalitu. Výskyt zvláště chráněných druhů nebyl v minulosti zaznamenán a ani nebyl pozorován v době zpracování projektu.

Toto vyjádření nenahrazuje rozhodnutí ani opatření jiných dotčených správních úřadů, jichž je zapotřebí pro povolení stavby podle zvláštních předpisů.

otisk úředního razítka

Marie Košunová
oprávněná úřední osoba
odboru stavebního úřadu a životního prostředí

Obdrží:

ARR - Agentura regionálního rozvoje, spol. s r.o., IDDS: njmndgs

Doložka konverze na žádost do dokumentu v listinné podobě

Tento dokument v listinné podobě, který vznikl pod pořadovým číslem **109797435-23207-180725080544** převedením z dokumentu obsaženého v datové zprávě, skládajícího se z **1** listů, se shoduje s obsahem dokumentu, jehož převedením vznikl.

Autorizovanou konverzí dokumentu se nepotvrzuje správnost a pravdivost údajů obsažených v dokumentu a jejich soulad s právními předpisy.

Obsah předložené datové zprávy k provedení autorizované konverze byl ve shodě se záznamy Informačního systému datových schránek. Tato datová zpráva s číslem 588312653 byla systémem přenesena dne 29.06.2018 v 13:01:04. Platnost datové zprávy byla ověřena dne 25.07.2018 v 08:05:51. Datová zpráva byla opatřena zaručenou elektronickou značkou nebo pečeti založenou na kvalifikovaném systémovém certifikátu vydaném kvalifikovaným poskytovatelem služeb vytvářejících důvěru. Údaje o zaručené elektronické značce nebo pečeti: číslo kvalifikovaného systémového certifikátu **2D 99 EA**, certifikát byl vydán **PostSignum Qualified CA 2, Česká pošta, s.p. [IČ 47114983]** pro **Informační systém datových schránek - produkční prostředí Ministerstva vnitra České republiky [IČ 00007064]**. Elektronická značka nebo pečeť byla označena časovým razítkem. Datum a čas **19.07.2018 15:24:01**, číslo kvalifikovaného časového razítka **2D CB 35**, časové razítko bylo vydáno **PostSignum Qualified CA 3, Česká pošta, s.p. [IČ 47114983]**.

Odesílající datová schránka:

Název: Město Frýdlant

Adresa: nám. T. G. Masaryka 37, 46401 Frýdlant, CZ

ID datové schránky: t27bufd

Typ uživatele: Nejistěno

Vstupující dokument obsažený v datové zprávě byl podepsán zaručeným elektronickým podpisem založeným na kvalifikovaném certifikátu vydaném kvalifikovaným poskytovatelem služeb vytvářejících důvěru a platnost zaručeného elektronického podpisu byla ověřena dne 25.07.2018 v 08:06:02. Zaručený elektronický podpis byl shledán platným (dokument nebyl změněn) a ověření platnosti kvalifikovaného certifikátu bylo provedeno vůči seznamu zneplatněných kvalifikovaných certifikátů vydanému k datu 25.07.2018 05:20:15. Údaje o zaručeném elektronickém podpisu: číslo kvalifikovaného certifikátu **2C 16 0D**, kvalifikovaný certifikát byl vydán kvalifikovaným poskytovatelem služeb vytvářejících důvěru **PostSignum Qualified CA 2, Česká pošta, s.p. [IČ 47114983]** pro podepisující osobu (označující osobu) **Ing. Hana Kunclová, Oddělení životní prostředí, Odbor stavebního úřadu a životního prostředí, 1471, Město Frýdlant [IČ 00262781]**. Elektronický podpis nebyl označen časovým razítkem.

Vystavil: **Liberecký kraj**

Pracoviště: **Liberecký kraj**

V **Liberci** dne **25.07.2018**

Jméno, příjmení a podpis osoby, která autorizovanou konverzi dokumentu provedla:

ROMANA ZAJÍCOVÁ

Otisk úředního razítka:



109797435-23207-180725080544

Poznámka:

Kontrolu této doložky lze provést v centrální evidenci doložek přístupné způsobem umožňujícím dálkový přístup na adrese <https://www.czechpoint.cz/overovacidoložky>.





Městský úřad Frýdlant
T. G. Masaryka 37, 464 01 Frýdlant
Odbor stavebního úřadu a životního prostředí

Městský úřad Frýdlant
odbor stavebního úřadu a životního prostředí
úřad územního plánování

nám. T. G. Masaryka 37, 464 13 FRÝDLANT, tel. +420 488 886 111

Sp.zn.:	2089/2018/OSUZP/10/Pos	Ve Frýdlantu, dne 23. 7. 2018
Č.j.:	PDMUFT 18420/2018	
Vyřizuje:	Ing. arch. Martin Pospíšil	
	Tel.: +420 488 886 909	
	E-mail: martin.pospisil@mu-frydlant.cz	

Žadatel

Krajská správa silnic Libereckého kraje, příspěvková organizace
České mládeže 632/32
460 06 Liberec 6

Zastupuje

ARR – Agentura regionálního rozvoje
U Jezu 525/4
460 01 Liberec

Dne 7. 6. 2018 obdržel Městský úřad Frýdlant, odbor stavebního úřadu a životního prostředí, jako **orgán územního plánování** příslušný podle § 6 zákona odst. 1 písm. e) zákona č. 183/2006 Sb., o územním plánování a stavebním řádu (dále jen „stavební zákon“), ve znění zákona č. 225/2017 Sb., žádost, kterou podal investor **Krajská správa silnic Libereckého kraje**, příspěvková organizace, IČ 70946078, sídlem České mládeže 632/32, 460 06 Liberec 6, zastoupen ARR – Agentura regionálního rozvoje, sídlem U Jezu 525/4, 460 01 Liberec, ve věci akce **Rekonstrukce silniční zeleně na Frýdlantsku – komunikace č. III/2901** a k ní připojené dokumentace (5/2018) předkládanou k vyjádření k záměru zpracované Ing. Petrem Dobrovským a Ing. Miluší Portlovou,

Městský úřad Frýdlant, odbor stavebního úřadu a životního prostředí, jako **orgán územního plánování** příslušný podle § 6 zákona odst. 1 zákona č. 183/2006 Sb., o územním plánování a stavebním řádu (dále jen „stavební zákon“), ve znění zákona č. 225/2017 Sb., **vydává** dle ustanovení § 136 zákona č. 500/2004 Sb., správního řádu ve znění pozdějších předpisů, toto:

VYJÁDŘENÍ

Záměr „Rekonstrukce silniční zeleně na Frýdlantsku – komunikace č. III/2901“

Záměr nevyvolá změnu v území. V takovém případě se závazné stanovisko orgánu územního plánování nevydává.

Odůvodnění

Podklady pro vydání vyjádření:

- přiložená část dokumentace „Rekonstrukce silniční zeleně na Frýdlantsku: komunikace č. III/2901“ (stupeň dokumentace: realizační, VZ; datum 05/2018; zpracovaná Ing. Petrem Dobrovským a Ing. Miluší Portlovou) obsahující výkresy opatření KN (situační zákresy navrhovaných opatření do podkladu KN v měřítku 1 : 1 500)
- Politika územního rozvoje České republiky (dále jen PUR ČR), ve znění Aktualizace č. 1, schválené usnesením vlády ČR č. 276 dne 15. 4. 2015.
- Zásady územního rozvoje Libereckého kraje (dále jen ZUR LK) vydané dne 21. 12. 2011 s nabytím účinnosti ode dne 22. 1. 2012, Zastupitelstvo Libereckého kraje rozhodlo o vydání ZUR LK usnesením č. 466/11/ZK ze dne 13. 12. 2011.
- Územní plán Frýdlant schválený usnesením Zastupitelstva města Frýdlant č. 99/2015 ze dne 26. 8. 2015 s nabytím právní moci ode dne 21. 9. 2015.

Popis záměru

Záměrem je rekonstrukce silniční zeleně na Frýdlantsku – v úseku podél silnice č. III/2901 Větrov – Frýdlant.

Cílem investora je v co možné největší míře zachování stávající aleje a to formou ošetření stávajících dřevin a jejího dosázení. Stávající stav alejových stromů není v uspokojivém stavu, proto je částečně plánovaná výsadba nové aleje. Současně proběhne ošetření hodnotných a perspektivních stromů.

Všechny stávající stromy, které jsou součástí řešené komunikace, byly inventarizovány, zakresleny do mapových podkladů, byly určeny jejich detailní dendrologické parametry a provedeno odborné posouzení jejich stavu. Zároveň bylo navrženo jejich odborné ošetření.

V rámci projektu je ke kácení navrženo celkem 153 ks dřevin. Jedná se převážně o stromy ve špatném zdravotním stavu, neperspektivní a jejich pokácením zároveň dojde k uvolnění místa pro náhradní výsadbu. V rámci obnovy aleje byla navržena náhradní výsadba v celkovém počtu 278 ks stromů (ovocné stromy a lípy).

Městský úřad Frýdlant, odbor stavebního úřadu a životního prostředí, jako **orgán územního plánování** příslušný podle § 6 zákona odst. 1 písm. e) zákona č. 183/2006 Sb., o územním plánování a stavebním řádu (dále jen „stavební zákon“), ve znění zákona č. 225/2017 Sb., posoudil záměr ve vztahu k § 96b odst. 1, tedy zda záměr vyvolá změnu v území, přičemž změnou v území se rozumí změna jeho využití nebo prostorového uspořádání, včetně umístění staveb a jejich změn (§ 2 odst. 1 písm. a) stavebního zákona).

K tomuto posouzení lze uvést:

Jedná se o rekonstrukci doprovodné zeleně podél silnice III/2901 úseku Větrov – Frýdlant. Záměrem se nemění funkční využití ani prostorové uspořádání území, jak je dokumentováno v přiložené výkresové části dokumentace (viz popis záměru a přiložená dokumentace realizační, VZ, 05/2018).

Z hlediska souladu s územně plánovací dokumentací sdělujeme, že záměr „Rekonstrukce silniční zeleně na Frýdlantsku – komunikace č. III/2901“ není v rozporu se základní koncepcí

č.j. MUF 2089/2018/OSUZP/10/Pos

rozvoje území a rozvoje hodnot území dle územně plánovací dokumentace dotčené obce (Územní plán Frýdlant).

Záměr představuje opatření nestavební povahy – doprovodnou zeleň podél komunikací.

Záměr je v souladu se stanovenou koncepcí uspořádání krajiny, která vymezuje systém sídelní a krajinné zeleně, kde jednou z obecných podmínek je „rozvíjet ochrannou a doprovodnou zeleň místních komunikací (plochy veřejných prostranství – komunikace) a silnic (plochy dopravní infrastruktury – silnice), vždy v souladu se zajištěním bezpečnosti provozu a se znalostí rozvodů technické infrastruktury.

Doprovodná zeleň podél komunikací plní hygienické a krajinotvorné funkce a pro rozvoj území lze obecně jejich obnovu a doplňování shledávat jako přínosnou. Předložený záměr koncepci rozvoje území naplňuje.

K záměru nemáme připomínek.

Otisk úředního razítka

oprávněná úřední osoba
Zdeňka Prokopová
odboru stavebního úřadu a životního prostředí
oddělení úřadu územního plánování

Obdrží:

ARR – Agentura regionálního rozvoje, U Jezu 525/4, 460 01 Liberec

Na vědomí:

1. – archiv

Doložka konverze na žádost do dokumentu v listinné podobě

Tento dokument v listinné podobě, který vznikl pod pořadovým číslem **110098467-170488-180802115303** převedením z dokumentu obsaženého v datové zprávě, skládajícího se z 3 listů, se shoduje s obsahem dokumentu, jehož převedením vznikl.

Autorizovanou konverzí dokumentu se nepotvrzuje správnost a pravdivost údajů obsažených v dokumentu a jejich soulad s právními předpisy.

Obsah předložené datové zprávy k provedení autorizované konverze byl ve shodě se záznamy Informačního systému datových schránek. Tato datová zpráva s číslem 594972841 byla systémem přenesena dne 27.07.2018 v 13:25:17. Platnost datové zprávy byla ověřena dne 02.08.2018 v 11:53:09. Datová zpráva byla opatřena zaručenou elektronickou značkou nebo pečeti založenou na kvalifikovaném systémovém certifikátu vydaném kvalifikovaným poskytovatelem služeb vytvářejících důvěru. Údaje o zaručené elektronické značce nebo pečeti: číslo kvalifikovaného systémového certifikátu **2D 99 EA**, certifikát byl vydán **PostSignum Qualified CA 2, Česká pošta, s.p. [IČ 47114983]** pro **Informační systém datových schránek - produkční prostředí Ministerstvo vnitra České republiky [IČ 00007064]**. Elektronická značka nebo pečeť byla označena časovým razítkem. Datum a čas **27.07.2018 15:53:19**, číslo kvalifikovaného časového razítka **2D CB 35**, časové razítko bylo vydáno **PostSignum Qualified CA 3, Česká pošta, s.p. [IČ 47114983]**.

Odesílající datová schránka:

Název: Město Frýdlant

Adresa: nám. T. G. Masaryka 37, 46401 Frýdlant, CZ

ID datové schránky: t27bufd

Typ uživatele: Nežjištěno

Vstupující dokument obsažený v datové zprávě byl podepsán zaručeným elektronickým podpisem založeným na kvalifikovaném certifikátu vydaném kvalifikovaným poskytovatelem služeb vytvářejících důvěru a platnost zaručeného elektronického podpisu byla ověřena dne 02.08.2018 v 11:53:19. Zaručený elektronický podpis byl shledán platným (dokument nebyl změněn) a ověření platnosti kvalifikovaného certifikátu bylo provedeno vůči seznamu zneplatněných kvalifikovaných certifikátů vydanému k datu 02.08.2018 11:21:55. Údaje o zaručeném elektronickém podpisu: číslo kvalifikovaného certifikátu **28 8B BE**, kvalifikovaný certifikát byl vydán kvalifikovaným poskytovatelem služeb vytvářejících důvěru **PostSignum Qualified CA 2, Česká pošta, s.p. [IČ 47114983]** pro podepisující osobu (označující osobu) **Zdeňka Prokopová, vedoucí odboru, Odbor stavebního úřadu a životního prostředí, 1698, Město Frýdlant [IČ 00262781]**. Elektronický podpis nebyl označen časovým razítkem.

Vystavil: **Liberecký kraj**

Pracoviště: **Liberecký kraj**

V Liberci dne 02.08.2018

Jméno, příjmení a podpis osoby, která autorizovanou konverzi dokumentu provedla:

PAVLA URBANOVÁ

Otisk úředního razítka:



110098467-170488-180802115303

Poznámka:

Kontrolu této doložky lze provést v centrální evidenci doložek přístupné způsobem umožňujícím dálkový přístup na adrese <https://www.czechpoint.cz/overovacidolozky>.

KRAJSKÝ

Liberec
kr



LIBERECKÉHO





Městský úřad Frýdlant

Odbor stavebního úřadu a životního prostředí

Frýdlant, nám. T.G. Masaryka, č.p. 37, PSČ 464 13, tel.: 488 886 906

Krajská správa silnic Libereckého kraje, p.o.

IČ 70946078

České mládeže 632/32

460 06 Liberec 6

v zastoupení

ARR-Agentura regionálního rozvoje spol. s r.o.

Dr. Milady Horákové 185/66

460 07 Liberec VII – Horní Růžodol

Datová schránka!

VÁŠ DOPIS/ZE DNE

7.6. 2018

NAŠE ZNAČKA

MUF 2072/2018/3/OSUZP

VYŘIZUJE/LINKA

Alena Podmanická

FRÝDLANT DNE

11.6. 2018

Věc: Vyjádření k žádosti o stanovisko k projektu.

Městský úřad Frýdlant, jako orgán ochrany přírody podle § 75 odst. 1 písm. c) zákona ČNR č. 114/1992 Sb., o ochraně přírody a krajiny, ve znění pozdějších předpisů (dále "zákon"), příslušný dle § 77 odst. 1 písm. a), podle § 4 odst. 2 zákona obdržel dne 7.6. 2018 žádost Krajské správy silnic Libereckého kraje, příspěvkové organizace, IČ 70946078, se sídlem České Mládeže 632/32, 460 06 Liberec 6, v zastoupení ARR-Agentury regionálního rozvoje spol. s r.o., se sídlem Dr. Milady Horákové 185/66, 460 07 Liberec VII – Horní Růžodol, o stanovisko k realizaci projektu „Rekonstrukce silniční zeleně na Frýdlantsku – komunikace č. III/2901“, který je předkládán do **Operačního programu Životní prostředí 2014-2020 do Prioritní osy 4: Ochrana přírody, investiční priority 1, SC 4.3 – Posílit přirozené funkce krajiny.**

1. Název projektu:

„Rekonstrukce silniční zeleně na Frýdlantsku – komunikace č. III/2901“

2. Lokalizace:

Česká republika, NUTS II Severovýchod, Liberecký kraj, okres Liberec,

Silnice č. III/2901 – Větrov – Frýdlant

p.p.č. 3457, 3660/2, 3820/1, 3660/3, 3660/5, 3635/3, 3653/5, 3660/1, 1629/1, 3484/2, 3458/1, 3328/3, 3297/1, 3296, 3635/2 v k.ú. Frýdlant

3. Záměr (aktivity projektu):

Cílem investora je v co možné největší míře zachování stávající aleje a to formou ošetření stávajících dřevin a jejího dosazení. Stávající stav alejových stromů není v uspokojivém stavu, proto je částečně plánovaná výsadba nové aleje. Současně proběhne ošetření hodnotných a perspektivních stromů.

Všechny stávající stromy, které jsou součástí řešené komunikace, byly inventarizovány, zakresleny do mapových podkladů, byly určeny jejich detailní dendrometrické parametry a provedeno odborné posouzení jejich stavu. Zároveň bylo navrženo jejich odborné ošetření.

V rámci projektu je ke kácení navrženo celkem 153 ks dřevin. Jedná se převážně o stromy ve špatném zdravotním stavu, neperspektivní a jejich pokácením zároveň dojde k uvolnění místa pro náhradní výsadbu. V rámci obnovy aleje byla navržena náhradní výsadba v celkovém počtu 278 ks (ovocné stromy a lípy).

Předmětná komunikace tvoří hranici velkoplošného chráněného území CHKO Jizerské hory. Dále se komunikace pouze okrajově dotýká Přírodní rezervace Křížový vrch. Prvky ÚSES a významné krajinné prvky se nacházejí mimo řešenou lokalitu. Výskyt zvláště chráněných druhů nebyl v minulosti zaznamenán a ani nebyl pozorován v době zpracování projektu.

4. Předpokládaný termín realizace záměru

Předpokládané zahájení realizace projektu: 9/2019

Předpokládané ukončení projektu: 12/2020

Městský úřad Frýdlant, jako příslušný orgán ochrany přírody a krajiny po prostudování předložené dokumentace dospěl k závěru, že ošetření stávající doprovodné vegetace, která je ve špatném zdravotním stavu a dosadba 278 ks stromů, jako doplnění stávající aleje za pokácené dřeviny podél komunikace č. III/2901, přispěje k obnově přírodní a estetické charakteristiky v krajině, a proto souhlasí s realizací výše uvedeného záměru a

d o p o r u č u j e

předložený projekt ke kladnému vyřízení.

Otisk úředního razítka

Alena Podmanická
referent odboru stavebního úřadu
a životního prostředí

Doložka konverze na žádost do dokumentu v listinné podobě

Tento dokument v listinné podobě, který vznikl pod pořadovým číslem **108710993-26519-180618120342** převedením z dokumentu obsaženého v datové zprávě, skládajícího se z **2** listů, se shoduje s obsahem dokumentu, jehož převedením vznikl.

Autorizovanou konverzí dokumentu se nepotvrzuje správnost a pravdivost údajů obsažených v dokumentu a jejich soulad s právními předpisy.

Obsah předložené datové zprávy k provedení autorizované konverze byl ve shodě se záznamy Informačního systému datových schránek. Tato datová zpráva s číslem 583480409 byla systémem přenesena dne 12.06.2018 v 14:24:18. Platnost datové zprávy byla ověřena dne 18.06.2018 v 12:03:48. Datová zpráva byla opatřena zaručenou elektronickou značkou nebo pečeti založenou na kvalifikovaném systémovém certifikátu vydaném kvalifikovaným poskytovatelem služeb vytvářejících důvěru. Údaje o zaručené elektronické značce nebo pečeti: číslo kvalifikovaného systémového certifikátu **2D 99 EA**, certifikát byl vydán **PostSignum Qualified CA 2, Česká pošta, s.p. [IČ 47114983]** pro **Informační systém datových schránek - produkční prostředí Ministerstvo vnitra České republiky [IČ 00007064]**. Elektronická značka nebo pečeť byla označena časovým razítkem. Datum a čas **15.06.2018 15:06:49**, číslo kvalifikovaného časového razítka **2D CB 35**, časové razítko bylo vydáno **PostSignum Qualified CA 3, Česká pošta, s.p. [IČ 47114983]**.

Odesílající datová schránka:

Název: Město Frýdlant

Adresa: nám. T. G. Masaryka 37, 46401 Frýdlant, CZ

ID datové schránky: t27bufd

Typ uživatele: Nezjištěno

Vstupující dokument obsažený v datové zprávě byl podepsán zaručeným elektronickým podpisem založeným na kvalifikovaném certifikátu vydaném kvalifikovaným poskytovatelem služeb vytvářejících důvěru a platnost zaručeného elektronického podpisu byla ověřena dne 18.06.2018 v 12:03:57. Zaručený elektronický podpis byl shledán platným (dokument nebyl změněn) a ověření platnosti kvalifikovaného certifikátu bylo provedeno vůči seznamu zneplatněných kvalifikovaných certifikátů vydanému k datu 18.06.2018 11:14:49. Údaje o zaručeném elektronickém podpisu: číslo kvalifikovaného certifikátu **2C 16 0D**, kvalifikovaný certifikát byl vydán kvalifikovaným poskytovatelem služeb vytvářejících důvěru **PostSignum Qualified CA 2, Česká pošta, s.p. [IČ 47114983]** pro podepisující osobu (označující osobu) **Ing. Hana Kunclová, Oddělení životní prostředí, Odbor stavebního úřadu a životního prostředí, 1471, Město Frýdlant [IČ 00262781]**. Elektronický podpis nebyl označen časovým razítkem.

Vystavil: **Liberecký kraj**

Pracoviště: **Liberecký kraj**

V **Liberci** dne **18.06.2018**

Jméno, příjmení a podpis osoby, která autorizovanou konverzi dokumentu provedla:

PETRA PELANTOVÁ

Otisk úředního razítka:



108710993-26519-180618120342

Poznámka:

Kontrolu této doložky lze provést v centrální evidenci doložek přístupné způsobem umožňujícím dálkový přístup na adrese <https://www.czechpoint.cz/overovacidoložky>.





Městský úřad Frýdlant
odbor stavebního úřadu a životního prostředí
státní památková péče

nám. T. G. Masaryka 37, 464 13 FRÝDLANT, tel. 420 488 886 111

Spis. zn. : MUF 2089/2018/OSUZP/Če-8 ve Frýdlantu dne: 16. 6. 2018
Č.j.: **PDMUFT 17837/2018**
Vyřizuje : Mgr. Zuzana Černá, samostatná odborná referentka OSUZP
Tel: 488 886 910
E-mail: zuzana.cerna@mu-frydlant.cz

Žadatel (stavebník): Účastníkem řízení dle ust. § 27 odst. 1 zákona č. 500/2004 Sb., správní řád, ve znění zák. č. 413/2005 Sb. je:

Krajská správa silnic Libereckého kraje, příspěvková organizace, sídlem České mládeže 632/32
Liberec 6, 460 06

ROZHODNUTÍ

Městský úřad Frýdlant, odbor stavebního úřadu a životního prostředí, státní památková péče, jako věcně a místně příslušný orgán státní památkové péče (dále jen správní orgán) podle ustanovení § 10 a § 11 zákona č. 500/2004 Sb., správní řád v platném znění (dále jen správní řád), a ustanovení § 29 odst. 2 písm. e) zákona č. 20/1987 Sb., o státní památkové péči v platném znění (dále jen památkový zákon), vydává na základě § 14 odst. 2 památkového zákona závazné stanovisko **ve věci** rekonstrukce silniční zeleně na Frýdlantsku – komunikace č. III/2901, dle předloženého návrhu (st. p. č. 3457, 3660/2, 3820/1, 3660/3, 3660/5, 3635/3, 3653/5, 3660/1, 1629/1, 3484/2, 3458/1, 3328/3, 3297/1, 3296, 3635/2 k. ú. Frýdlant, okres Liberec, kraj Liberecký). Toto závazné stanovisko je vydáno podle ustanovení § 67 odst. 1 správního řádu.

Rekonstrukce silniční zeleně na Frýdlantsku – komunikace č. III/2901, která se nachází na území Památkového ochranného pásma státního hradu a zámku Frýdlant (prohlášeného rozhodnutím ONV v Liberci ze dne 1. července 1977 podle vyhlášky MK ČR č. 118/1959 ze dne 9. 6. 1956 o památkových ochranných pásmech), dle předložené dokumentace spočívá v:

rekonstrukci silniční zeleně na Frýdlantsku – komunikace č. III/290. Návrh rekonstrukce zahrnuje kácení suchých, poškozených či neperspektivních stromů, ošetření ponechaných stromů a novou výsadbu, kterou tvoří: jabloně domácí (*Malus domestica*), švestky domácí (*Prunus domestica*), třešně ptačí (*Prunus avium*) a lípy srdčité (*Tilia cordata*).

Dotčená alej tvoří pohledově významnou linii v oblasti Frýdlantska, které je charakteristické dochovanými alejemi podél komunikací a cest. Zároveň tato linie dotváří krajinný ráz a okolí kulturní památky zámku Frýdlant. V této linii je alej zakreslena i v mapě Stabílního katastru z roku 1843

V souladu s ustanovením § 14 odst. 3 památkového zákona a prováděcí vyhláškou č. 66/1988 Sb., správní orgán věc posoudil takto:

rekonstrukce silniční zeleně na Frýdlantsku – komunikace č. III/2901, dle předloženého návrhu, **je přípustná bez stanovení podmínek.**

Účastníkem řízení dle ustanovení § 27 odst. 1 písm. a) správního řádu je:

Krajská správa silnic Libereckého kraje, příspěvková organizace, sídlem České mládeže 632/32 Liberec 6, 460 06.

O d ů v o d n ě n í:

Dne 12. 6. 2018 byla odboru stavebního úřadu a životního prostředí Městského úřadu ve Frýdlantu doručena žádost o závazném stanovisku ve věci rekonstrukce silniční zeleně na Frýdlantsku – komunikace č. III/290. Dnem doručení žádosti bylo zahájeno předmětné řízení. Městský úřad Frýdlant, odbor stavebního úřadu a životního prostředí, státní památková péče (dále jen správní orgán), požádal o písemné vyjádření Národní památkový ústav, územní odborné pracoviště v Liberci (dále jen odborná organizace). Písemné vyjádření odborné organizace státní památkové péče je dle § 14 odst. 6 památkového zákona obligatorním podkladem pro vydání závazného stanoviska ve věci rekonstrukce silniční zeleně na Frýdlantsku – komunikace č. III/290. Písemné vyjádření náš úřad obdržel dne 2. 7. 2018, pod č. j. NPU-353/47212/2018.

Návrh prací předložených do tohoto řízení, řeší rekonstrukci silniční zeleně na Frýdlantsku – komunikace č. III/290. Dotčené pozemky (st. p. č. 3457, 3660/2, 3820/1, 3660/3, 3660/5, 3635/3, 3653/5, 3660/1, 1629/1, 3484/2, 3458/1, 3328/3, 3297/1, 3296, 3635/2 k. ú. Frýdlant, okres Liberec, kraj Liberecký) se nachází na území Památkového ochranného pásma státního hradu a zámku Frýdlant (prohlášeného rozhodnutím ONV v Liberci ze dne 1. července 1977 podle vyhlášky MK ČR č. 118/1959 ze dne 9. 6. 1956 o památkových ochranných pásmech), proto bylo užito ust. § 14 odst. 2 památkového zákona.

Podkladem pro vydání závazného stanoviska zdejšího úřadu bylo písemné vyjádření Národního památkového ústavu, územního pracoviště Liberec ze dne 28. 6. 2018. Při hodnocení tohoto písemného vyjádření vycházel zdejší úřad především ze současného stavu poznání kulturně historických hodnot, jež mají být chráněny, dbal na to, aby byl uskutečněním záměru naplněn účel zákona o státní památkové péči a závazné stanovisko zdejšího úřadu bylo v souladu s požadavky státní památkové péče, kterými jsou především ochrana dokladů historického vývoje, životního způsobu a prostředí společnosti od nejstarších dob do současnosti, projevů tvůrčí schopnosti a práce člověka z nejrůznějších oborů lidské činnosti, ochrana hodnot revolučních, historických, uměleckých, vědeckých a technických.

Odborná organizace státní památkové péče Národní památkový ústav, územní odborné pracoviště Liberec, ve svém písemném odborném vyjádření konstatuje, že rekonstrukce silniční zeleně na Frýdlantsku – komunikace č. III/290 je z hlediska zájmů státní památkové péče **akceptovatelné bez připomínek.**

Předložený návrh prací stavebníka není v rozporu s podmínkami pro využití ploch s rozdílným způsobem využití (tzv. „regulativy“), jejichž změnu schválilo Městské zastupitelstvo na svém zasedání dne 26. 2. 2014 (usnesení č. 426/2014, dostupné na web. stránkách města Frýdlant - <http://www.mesto-frydlant.cz/cs/obcan/podpora-podnikani/uzemni-planovani/architektonicka-regulativa>). Tato regulativa jsou stanovena pro zájmová území nacházející se na katastrálním území Frýdlant, tj. pro Památkové ochranné pásmo Státního hradu a zámku Frýdlant (zřízené Rozhodnutím odboru kultury Okresního národního výboru v Liberci ze dne 1. 7. 1977) a pro Městskou památkovou zónu (stanovená dle Vyhlášky Ministerstva kultury české republiky č. 476/1992 ze dne 10. 9. 1992).

Jsou aktualizací Architektonických regulativ – regulativy funkčního a prostorového uspořádání území, pro památkově chráněná území ve Frýdlantu (schváleno Městským zastupitelstvem pod č. usn. 1-98 ze dne 29. 1. 1998 - součástí územního plánu sídelního útvaru Frýdlant). Tato regulativa vycházejí především ze současného stavu poznání kulturně historických hodnot, jež mají být chráněny na území Městské památkové zóny Frýdlant a Památkového ochranného pásma Státního hradu a zámku Frýdlant.

Správní orgán se v souladu ust. § 14 odst. 3 památkového zákona v závazném stanovisku vyjadřuje, zda je rekonstrukce silniční zeleně na Frýdlantsku – komunikace č. III/290 přípustná, a za jakých podmínek je možné předmětný rozsah prací provést. Základní podmínky musí vycházet ze současného stavu poznání kulturně historických hodnot, které je nezbytné zachovat při umožnění realizace zamýšleného záměru.

Dále zdejší úřad hodnotil, zda se navržené práce shodují s požadavky na ochranu a uchování kulturních a historických hodnot, zda vedou k naplnění účelu zákona o státní památkové péči a zda nejsou v rozporu se současným stavem poznání hodnot, jež mají být chráněny. Po zvážení všech okolností se zdejší úřad rozhodl neuložit podmínky pro realizaci předloženého návrhu, neboť navrhovaný rozsah prací není v rozporu kulturně historickými hodnotami, jež mají být chráněny.

Správní orgán posuzoval předložený návrh v kontextu s předmětem ochrany, hradem a zámkem Frýdlant, pro jehož ochranu bylo Památkové ochranné pásma státního hradu a zámku Frýdlant vyhlášeno. Navržené práce se nikterak pohledově nedotknou a ani nenaruší kulturně historické vnímání hradu a zámku Frýdlant, proto lze s navrženým rozsahem prací souhlasit.

Správní orgán nevyzval účastníky řízení k seznámení s podklady pro vydání závazného stanoviska dle ustanovení § 36 odst. 3 právního řádu výzvou, neboť se jejich žádosti v plném rozsahu vyhovuje.

Správní orgán po posouzení všech podkladů a zjištění ve výše uvedené věci došel k závěru, který je obsažen ve výrokové části tohoto závazného stanoviska. Při posuzování se řídil platnými právními předpisy a nařízeními (zákon č. 20/1987 Sb., o státní památkové péči, ve znění pozdějších předpisů; Vyhláška č. 66/1988 Sb. ve znění pozdějších předpisů, kterou se provádí zákon č. 20/1987 Sb.; jakož i Listinou základních práv a svobod (čl. 35, odst. 3: „Při výkonu svých práv nikdo nesmí ohrožovat ani poškozovat životní prostředí, přírodní zdroje, druhové bohatství přírody a kulturní památky nad míru stanovenou zákonem“), která je součástí Ústavy České republiky.

Podklady pro vydání tohoto závazného stanoviska:

- žádost o vydání závazného stanoviska ve věci rekonstrukce silniční zeleně na Frýdlantsku – komunikace č. III/290
- katastrální mapa a výpis z katastru
- „Rekonstrukce silniční zeleně na Frýdlantsku: komunikace č. III/2901, stupeň dokumentace: Realizační, VZ, zhotovená 5/2018
- písemné odborné vyjádření územního odborného pracoviště Národního památkového ústavu v Liberci ze dne 28. 6. pod č. j. NPU-353/ 47212/2018.

Poučení o opravném prostředku

Proti tomuto rozhodnutí mohou účastníci řízení podat odvolání podle ustanovení § 83 odst. 1 správního řádu, a to ve lhůtě do 15-ti dnů ode dne doručení, ke Krajskému úřadu Libereckého kraje podáním učiněným u odboru stavebního úřadu a životního prostředí Městského úřadu ve Frýdlantu. V odvolání se uvede, v jakém rozsahu se rozhodnutí napadá, a dále namítaný rozpor s právními předpisy nebo nesprávnost rozhodnutí nebo řízení, jež mu předcházelo. Podání odvolání musí být vyhotoveno ve 3 stejnopisech.

Podané odvolání má v souladu s ustanovením § 85 odst. 1 správního řádu odkladný účinek. Odvolání jen proti odůvodnění rozhodnutí je nepřípustné.

Jestliže si účastník řízení nevyzvedne uložené rozhodnutí ve lhůtě 10 dnů ode dne, kdy bylo k vyzvednutí připraveno, považuje se rozhodnutí za doručené posledním dnem této lhůty.

Zdeňka Prokopová

vedoucí oboru stavebního úřadu a životního prostředí

otisk úředního razítka

MěÚ ve Frýdlantu

Obdrží:

Účastník řízení dle ustanovení § 27 odst. 1 písm. a) správního řádu:

Krajská správa silnic Libereckého kraje, příspěvková organizace, sídlem České mládeže
632/32 Liberec 6, 460 06

Na vědomí: (doporučeně, dodejka)

Národní památkový ústav, územní pracoviště v Liberci, Jablonecká 642/23, 460 01 Liberec1

Městský úřad Frýdlant, stavební úřad, náměstí T. G. Masaryka 37, 464 01 Frýdlant

Doložka konverze na žádost do dokumentu v listinné podobě

Tento dokument v listinné podobě, který vznikl pod pořadovým číslem **109797021-23207-180725075901** převedením z dokumentu obsaženého v datové zprávě, skládajícího se z **4** listů, se shoduje s obsahem dokumentu, jehož převedením vznikl.

Autorizovanou konverzí dokumentu se nepotvrzuje správnost a pravdivost údajů obsažených v dokumentu a jejich soulad s právními předpisy.

Obsah předložené datové zprávy k provedení autorizované konverze byl ve shodě se záznamy Informačního systému datových schránek. Tato datová zpráva s číslem 592128491 byla systémem přenesena dne 17.07.2018 v 14:18:55. Platnost datové zprávy byla ověřena dne 25.07.2018 v 07:59:08. Datová zpráva byla opatřena zaručenou elektronickou značkou nebo pečeti založenou na kvalifikovaném systémovém certifikátu vydaném kvalifikovaným poskytovatelem služeb vytvářejících důvěru. Údaje o zaručené elektronické značce nebo pečeti: číslo kvalifikovaného systémového certifikátu **2D 99 EA**, certifikát byl vydán **PostSignum Qualified CA 2, Česká pošta, s.p. [IČ 47114983]** pro **Informační systém datových schránek - produkční prostředí Ministerstva vnitra České republiky [IČ 00007064]**. Elektronická značka nebo pečeť byla označena časovým razítkem. Datum a čas **19.07.2018 15:32:06**, číslo kvalifikovaného časového razítka **2D CB 36**, časové razítko bylo vydáno **PostSignum Qualified CA 3, Česká pošta, s.p. [IČ 47114983]**.

Odesílající datová schránka:

Název: Město Frýdlant

Adresa: nám. T. G. Masaryka 37, 46401 Frýdlant, CZ

ID datové schránky: t27bufd

Typ uživatele: Nezjištěno

Vstupující dokument obsažený v datové zprávě byl podepsán zaručeným elektronickým podpisem založeným na kvalifikovaném certifikátu vydaném kvalifikovaným poskytovatelem služeb vytvářejících důvěru a platnost zaručeného elektronického podpisu byla ověřena dne 25.07.2018 v 07:59:22. Zaručený elektronický podpis byl shledán platným (dokument nebyl změněn) a ověření platnosti kvalifikovaného certifikátu bylo provedeno vůči seznamu zneplatněných kvalifikovaných certifikátů vydanému k datu 25.07.2018 05:20:15. Údaje o zaručeném elektronickém podpisu: číslo kvalifikovaného certifikátu **28 8B BE**, kvalifikovaný certifikát byl vydán kvalifikovaným poskytovatelem služeb vytvářejících důvěru **PostSignum Qualified CA 2, Česká pošta, s.p. [IČ 47114983]** pro podepisující osobu (označující osobu) **Zdeňka Prokopová, vedoucí odboru, Odbor stavebního úřadu a životního prostředí, 1698, Město Frýdlant [IČ 00262781]**. Elektronický podpis nebyl označen časovým razítkem.

Vystavil: **Liberecký kraj**

Pracoviště: **Liberecký kraj**

V **Liberci** dne **25.07.2018**

Jméno, příjmení a podpis osoby, která autorizovanou konverzi dokumentu provedla:
ROMANA ZAJÍCOVÁ

Otisk úředního razítka:



109797021-23207-180725075901

Poznámka:

Kontrolu této doložky lze provést v centrální evidenci doložek přístupné způsobem umožňujícím dálkový přístup na adrese <https://www.czechpoint.cz/overovacidolozky>.



Krajská správa silnic Libereckého kraje, p.o.
České mládeže 632/32
460 06 LIBEREC VI

VÁŠ DOPIS ZNAČKY/ZE DNE
5. 6. 2018

NAŠE ZNAČKA
KULK 51852/2018

VYŘIZUJE/LINKA/E-MAIL
Mgr. Nevečeřal/498
marek.neveceral@kraj-lbc.cz
Mgr. Šiftová
Mgr. Studený

LIBEREC
20. 6. 2018

Stanovisko Krajského úřadu Libereckého kraje z hlediska potřeb životního prostředí a širších územních vztahů

ŽADATEL Krajská správa silnic Libereckého kraje, p.o.
České mládeže 632/32, 460 06 Liberec 6, IČ: 70946078

NÁZEV PROJEKTU Rekonstrukce silniční zeleně na Frýdlantsku
– komunikace č. III/2901

PRIORITNÍ OSA 4. – Ochrana a péče o přírodu a krajinu

SPECIFICKÝ CÍL 4.3 – Posílit přirozené funkce krajiny

Krajský úřad obdržel dne 8. 6. 2018 žádost o stanovisko z hlediska zákona č. 100/2001 Sb., o posuzování vlivů na životní prostředí, ve znění pozdějších předpisů, z hlediska vlivu na soustavu Natura 2000 a z hlediska širších územních vztahů životního prostředí Libereckého kraje.

Předmětem projektu je rekonstrukce a údržba liniové zeleně podél komunikace č. III/2901 (Větrov - Frýdlant) v k.ú. Frýdlant. V rámci projektu bude provedeno bezpečnostní a zdravotní ošetření stromů, pokácení neperspektivních jedinců představujících bezpečnostní riziko a výsadba nových dřevin.

• *Vyjádření, zda není navrhované opatření v rozporu se schválenou, aktualizovanou nebo připravovanou koncepcí kraje v dané oblasti životního prostředí.*

Predkládaný projekt je v souladu s Programem rozvoje Libereckého kraje na období 2014 - 2020 schváleným usnesením Zastupitelstva Libereckého kraje č. 359/14/ZK dne 23. září 2014 a zároveň se Strategií rozvoje Libereckého kraje na období 2006 - 2020 schválenou usnesením Zastupitelstva Libereckého kraje č. 336/12/ZK dne 25. září 2012.

Projekt bude přispívat k naplňování Programu rozvoje Libereckého kraje 2014 - 2020:

Cíl D: Zdravé životní prostředí bez zátěží

Rozvojové opatření D3: Péče o krajinu, trvale udržitelné využívání krajinného a přírodního potenciálu

Cíl opatření D3.2: Obnovit krajinné struktury, pokračovat v realizaci sítě ekologicky stabilních území na všech úrovních (ÚSES, ZCHÚ), zajistit minimální fragmentaci (roztržitost) krajiny

Aktivita D3.2.e: Zakládání a obnova krajinných struktur (včetně intravilánů)

Aktivita D3.2.f: Podpora údržby a obnovy alejí v intravilánu a volné krajině

Potvrzení o souladu projektu s rozvojovými dokumenty Libereckého kraje potvrzuje soulad pouze s těmito dokumenty a nezakládá nárok na získání finančních prostředků z rozpočtu Libereckého kraje či z jiných finančních zdrojů.

• Vyjádření k poskytnutí podpory na základě širších územních vztahů z hlediska životního prostředí kraje a časového horizontu naléhavosti a ekologického významu navrhovaného opatření.

Realizací uvedeného záměru dojde k ošetření liniové zeleně podél komunikace mezi částmi města Frýdlant. Ošetření cenných stromů a jejich dosadba bude mít pozitivní ekologický význam. Odborným ošetřením dřevin dojde k prodloužení jejich životnosti a také k zajištění provozní bezpečnosti na komunikaci. Za pozitivní se považuje zlepšení životního prostředí, zeleň podél komunikací snižuje hluk, prašnost, zachycuje i emise z dopravy, má i psychohygienický význam. Tato alej je navíc výrazným krajinnotvorným prvkem lemujícím příjezdovou komunikaci do obce.

• Vyjádření, zda záměr může mít vliv na evropsky významné lokality nebo ptačí oblasti.

Krajský úřad Libereckého kraje, odbor životního prostředí a zemědělství, jako orgán ochrany přírody, příslušný podle § 77a odst. 4 písm. n) zákona č. 114/1992 Sb., o ochraně přírody a krajiny, ve znění pozdějších předpisů (dále jen „zákon“), po posouzení výše uvedeného záměru, vydává v souladu s ustanovením § 45i odst. 1 zákona toto stanovisko: **Záměr nemůže mít samostatně ani ve spojení s jinými záměry významný vliv na evropsky významné lokality ani ptačí oblasti.**

Odůvodnění: Záměr není situován do žádné ptačí oblasti ani evropsky významné lokality (dále jen „EVL“). Nejbližší EVL je EVL Smědá. Tato EVL je od záměru vzdálena cca 1,6 km. Záměr pro svůj charakter (ošetření a dosadba liniové zeleně podél komunikace) nemůže mít na příznivý stav předmětu ochrany a celistvost této EVL, ptačí oblasti ani celé soustavy NATURA 2000 negativní vliv.

Krajský úřad upozorňuje, že v případě zjištění výskytu zvláště chráněných druhů je třeba zažádat o udělení výjimky pro zvláště chráněné druhy bezobratlých či netopýrů. Z hlediska možného hnízdění zvláště chráněných druhů ptáků sdělujeme, že práce je třeba směřovat do období mimo hnízdění ptáků, tedy mimo období března až srpna.

- *Vyjádření, zda bude navrhované opatření vyžadovat provedení hodnocení podle zákona č. 100/2001 Sb., o posuzování vlivů na životní prostředí.*

Krajský úřad Libereckého kraje, jako věcně příslušný úřad podle § 3 písm. f) a podle § 22 zákona č. 100/2001 Sb., o posuzování vlivů na životní prostředí, ve znění pozdějších předpisů (dále jen zákon), posoudil předložený záměr ve smyslu § 4 zákona a vydává následující vyjádření:

Záměr nelze zařadit dle přílohy č. 1 zákona a významný vliv záměru na soustavu Natura 2000 byl vyloučen výše. Záměr tedy nenaplnuje ustanovení § 4 odst. 1 zákona a **nepodléhá postupu podle zákona.**

Krajský úřad doporučuje tento projekt k podpoře v Operačním programu Životní prostředí.

S pozdravem

RNDr. Jitka Šádková
vedoucí odboru životního prostředí a zemědělství

Na vědomí:
ARR – Agentura regionálního rozvoje
Dr. Milady Horákové 185/66
460 07 LIBEREC VII



odd. SPRÁVA CHKO JIZERSKÉ HORY
U Jezu 96/10, 460 01 Liberec
tel.: 482 428 999
e-mail: liberecko@nature.cz
IDDS: zqmdynq

ARR - Agentura regionálního rozvoje
U Jezu 525/4
460 01 Liberec

NAŠE ČÍSLO JEDNACÍ: SR/1106/LI/2018-2

VYŘIZUJE: Korytář

DATUM: 27. 6. 2018

Věc:

- I. Vyjádření k projektu „Rekonstrukce silniční zeleně na Frýdlantsku – komunikace č. III/2901“**
- II. Stanovisko dle ust. § 45i zákona č. 114/1992 Sb., o ochraně přírody a krajiny k projektu „Rekonstrukce silniční zeleně na Frýdlantsku – komunikace č. III/2901“**

I.

Agentura ochrany přírody a krajiny České republiky, regionální pracoviště Liberecko, Správa CHKO Jizerské hory (dále jen AOPK ČR) obdržela dne 7. 6. 2018 žádost společnosti Krajská správa silnic Libereckého kraje, p.o., se sídlem České mládeže 632/32, Liberec, zastoupené zpracovatelem oznámení společností ARR - Agentura regionálního rozvoje, se sídlem U Jezu 525/4, Liberec, o posouzení projektu a vydání stanoviska k realizaci projektu „**Rekonstrukce silniční zeleně na Frýdlantsku – komunikace č. III/2901**“. Záměrem žadatele je předložení žádosti o poskytnutí podpory z Operačního programu Životní prostředí 2014-2020 do Prioritní osy 4: Ochrana přírody, investiční priority 1, SC 4.3 – Posílit přirozené funkce krajiny.

Cílem investora je obnova a péče o aleje ve Frýdlantském výběžku. Stávající stav alejí v řešených úsecích není příliš uspokojivý. Na řešené lokalitě proběhne ošetření stávajících hodnotných a perspektivních dřevin a výsadba nové aleje. Všechny stávající stromy, které jsou součástí výše uvedeného projektu, byly inventarizovány, zakresleny do mapových podkladů, byly určeny jejich detailní dendrometrické parametry a provedeno odborné posouzení jejich stavu. Zároveň bylo navrženo jejich odborné ošetření. V rámci projektu budou káceny 153 ks dřevin.

AOPK ČR jako orgán ochrany přírody příslušný podle ust. § 78 odst. 1 zákona č. 114/1992 Sb. o ochraně přírody a krajiny ve znění pozdějších předpisů (dále jen zákon) a jako příslušná odborná organizace pro území CHKO Jizerské hory dle ust. § 78 odst. (5) zákona, a jako organizace pověřená dle ust. § 5 odst. 4 vyhlášky č. 64/2011 Sb., vedením ústředního seznamu ochrany přírody, který zahrnuje soupis, popis, geometrické a polohové určení, právní a odbornou dokumentaci zvláště chráněných území včetně jejich ochranných pásem ve věci sděluje následující:

Předmětná alej lemuje (nepravidelně) po obou stranách silnici z Dětrichova do Větrova a do Frýdlantu. Hranice CHKO Jizerské hory jde po jižní a jihovýchodní straně uvedených pozemků, a tedy pozemky neleží v CHKO Jizerské hory. Z podkladů vyplývá, že stromy rostou na hranici pozemků a je pravděpodobné, že některé dřeviny v aleji min. částí svých kmenů zasahují na sousední pozemky. Z toho důvodu se AOPK ČR považuje za příslušný orgán ochrany přírody ve věci a to i především s ohledem na působení aleje na krajinný ráz lokality.

Z hlediska významu a krajinného rázu

Alej svou částí zasahuje do třetí zóny odstupňované ochrany CHKO Jizerské hory a vytváří osobitý krajinnotvorný prvek, který je významným znakem kulturní, historické i přírodní charakteristiky krajinného rázu dané lokality a spolupodílí se na utváření krajinného rázu území. Působení aleje je umocněno jejím umístěním v intenzivně využívané zemědělské krajině. Stromy na daném místě plní nejen estetické funkce, ale i kulturní a ekologické.

Z hlediska stavu předmětných stromů a návrhu jejich ošetření

Jedná se o stromy ve fázi plné dospělosti, který jeví již známky senescence, patrná jsou mechanická poškození kmenů, prosychání korun a výskyt dřevokazných hub.

Provozní bezpečnost dřevin je mírně až středně narušená a to vzhledem k blízkosti významných cílů (silnice) v dopadové vzdálenosti stromu.

Stromy v aleji (s výjimkou stromů určených v projektu k ošetření) nemají dlouhodobou perspektivu růstu.

Návrh ošetření odpovídá stavu dřevin a měl by zaručit setrvání dřevin na daném místě, jejich zdárný růst a zajistit jejich provozní bezpečnost s ohledem na významné cíle v jejich dopadové vzdálenosti.

Zachování aleje, tedy její obnovení a ošetření dotčených stromů je v souladu s cíli ochrany přírody a krajiny CHKO Jizerské hory a je i v souladu s Plánem péče o CHKO Jizerské hory pro rok 2011 - 2020.

AOPK ČR po posouzení všech zjištěných skutečností doporučuje projekt „Rekonstrukce silniční zeleně na Frýdlantsku – komunikace č. III/2901“ k podpoře z Operačního programu Životní prostředí 2014-2020 do Prioritní osy 4: Ochrana přírody, investiční priority 1, SC 4.3 – Posílit přirozené funkce krajiny.

AOPK ČR požaduje, aby ošetření bylo provedeno v souladu se

a) STANDARDY PÉČE O PŘÍRODU A KRAJINU - ARBORISTICKÉ STANDARDY - ŘEZ STROMŮ: SPPKA02 002:2012 (AOPK ČR a Lesnická a dřevařská fakulta Mendelovy univerzity Brno, 2012).

b) STANDARDY PÉČE O PŘÍRODU A KRAJINU - VÝSADBA STROMŮ: SPPKA02 001:2013 (AOPK ČR a Lesnická a dřevařská fakulta Mendelovy univerzity Brno, 2013).

Projektem nejsou dotčeny zájmy ochrany přírody a krajiny v CHKO Jizerské hory a ve věci není nutné vydání žádné výjimky či souhlasu ze zákona.

Před konečným podáním žádosti doporučujeme projekt konzultovat s AOPK ČR, regionální pracoviště Liberecko, oddělení péče o přírodu a krajinu (kontaktní osoba: Mgr. Šárka Mazánková, 482 428 996. sarka.mazankova@nature.cz)

II.

Agentura ochrany přírody a krajiny ČR, Správa CHKO Jizerské hory (dále jen AOPK ČR) jako orgán státní správy ochrany přírody a krajiny podle ust. § 78 odst. (1) zákona č.114/1992 Sb., o ochraně přírody a krajiny, ve znění pozdějších předpisů (dále jen zákon), vydává po posouzení záměru žadatele: Krajská správa silnic Libereckého kraje, p.o., se sídlem České mládeže 632/32, Liberec, zastoupené zpracovatelem oznámení společností ARR - Agentura regionálního rozvoje, se sídlem U Jezu 525/4, Liberec, na základě žádosti ze dne 7. 6. 2018, v souladu s ustanovením § 45 i odst. (1) zákona

s t a n o v i s k o

k záměru „Rekonstrukce silniční zeleně na Frýdlantsku – komunikace III/2901“ situované na pozemcích p. č. 3457, 3660/2, 3820/1, 3660/3, 3660/5, 3635/3, 3653/5, 3660/1, 1629/1, 3484/2, 3458/1, 3328/3, 3297/1, 3296, 3635/2 v k. ú. Frýdlant na lokality soustavy Natura 2000 na území CHKO Jizerské hory:

AOPK ČR po posouzení žádosti

vylučuje významný vliv

předmětného záměru na příznivý stav předmětů ochrany nebo celistvost evropsky významných lokalit na území CHKO Jizerské hory a na příznivý stav předmětů ochrany nebo celistvost ptáčích oblastí Jizerské hory.

Projekt řeší arboristické ošetření a obnovu aleje podél silnice z Dětrichova do Větrova a Frýdlantu.



Odůvodnění:

Předmět záměru zasahuje do třetí zóny odstupňované ochrany CHKO Jizerské hory mimo maloplošné zvláště chráněné území. Předmět záměru leží mimo Ptačí oblast Jizerské hory a mimo Evropsky významné lokality. Hranice EVL Jizerskohorské bučiny a Ptačí oblasti Jizerské hory se nachází více jak 3 km jižně od záměru a nijak funkčně na záměr nenavazuje.

Vzhledem k charakteru a umístění záměru dospěla AOPK ČR k závěru, že předmětný záměr, ať už samostatně nebo ve spojení s jinými koncepcemi nebo záměry, nemůže mít významný vliv na předměty ochrany a celistvost Ptačí oblasti Jizerské hory a ani evropsky významných lokalit na území CHKO Jizerské hory.

Ing. Tomáš Korytář
VEDOUcí SPRÁVY CHKO JIZERSKÉ HORY



ARR - Agentura regionálního rozvoje,
spol. s r.o.

U Jezu 525/4

460 01 LIBEREC

Váš dopis zn./dne
7. 11. 2018

Naše zn.:
KSSLK/8538/2018

Datum:
9. 11. 2018

Vyřizuje: Tel.
Ing. Macháčková 778703083
adela.machackova@ksslk.cz

Věc: odpověď – žádost o stanovisko k umístění linie výsadby na řešení komunikaci na Frýdlantsku

K Vašemu návrhu umístění linie výsadby podél komunikací III/29110 (II.část) a III/2914 a III/2903 a III/0353 a III/2901 sděluji následující:

S ohledem na roční průměr denních intenzit na zmíněné komunikaci je možné aplikovat při návrhu umístění linie výsadby výjimku z normy ČSN 736101 Projektování silnic a dálnic, umožňující redukci předepsané vzdálenosti výsadby od hrany zpevnění.

V případě silnic III/29110 (II.část) a III/2914 a III/2903 a III/0353 je možné využít lokálně redukci vzdálenosti výsadby v plné míře, tzn. až na povolených 50% a lokálně je možné pro výsadbu využít proluky v linii stávajícího stromořadí.

V případě silnice III/2901 je možné využít lokálně redukci vzdálenosti navýšenou o 0,5 m. Redukce vzdálenosti výsadby je vyvolaná skutečnou hranicí mezi sousedními pozemky a nemožnosti.

S pozdravem

Ing. Adéla Macháčková

specialista na přípravu projektů
autorizovaný inženýr pro dopravní stavby
ČKAIT 0402237

Krajská správa silnic
Libereckého kraje,
příspěvková organizace
České mládeže 632/32
460 06 Liberec VI (235)

Krajská správa silnic Libereckého kraje, příspěvková organizace
České mládeže 632/32, 460 06 Liberec 6

adresa pro doručování:
Československé armády 4805/24
466 05 Jablonec nad Nisou

datová schránka: bdnk7w
tel.: 488 043 246
e-mail: posta@ksslk.cz

IČ: 70946078
DIČ: CZ70946078

bankovní spojení:
KB Liberec, a.s.
19-7963780267/0100

Informace o zpracování Vašich osobních údajů u Krajské správy silnic Libereckého kraje, příspěvkové organizace jsou dostupné na webové stránce www.ksslk.cz v sekci Informace GDPR.

